

İpekyolu Kalkınma Ajansı
Silkroad Development Agency

DISCOVER THE POTENTIAL OF THE SILK ROAD DISTRICTS

ADIM ADIM İPEKYOLU İLÇELERİ

Gaziantep - Adıyaman - Kilis

www.ika.org.tr

Nemrut Dağı, Adıyaman
Nemrut Mountain, Adıyaman

ÖNSÖZ

TRC1 Bölgesi, Güneydoğu Anadolu Bölgesi'nde ve tarihi İpekyolu üzerinde Gaziantep, Adıyaman ve Kilis illerinden oluşmaktadır. Kutsal metinlerde cennet tasviri için kullanılan Fırat'ın bereketli bahçeleri, antik dönemin dünya harikası Nemrut Dağı Tümülüsü, Belkıs Harabeleri ve Ravanda Kalesi bu bölgede bulunmaktadır. TRC1 bölgesi, tarihi ve kültürel zenginliğinin yanısıra beşeri sermayesi, üretim kapasitesi ve ticaret hacmi ile Türkiye'nin en büyük ikinci çekim merkezidir. 2015 yılı TÜİK verilerine göre TRC1 bölgesi toplam nüfusu 2.6 milyondur.

Bölgenin en gelişmiş ili olan Gaziantep, 2015 yılında gerçekleşen 6,3 milyar dolar ihracat ile Türkiye genelinde 6. Sırada yer almaktadır. İlin önde gelen imalat sanayi kolları gıda, halıcılık, tekstil, plastik ve kimya sanayidir. Gaziantep'te biri devlet üniversitesi olmak üzere toplam 4 üniversite faaliyet göstermektedir.

Güney Doğu Anadolu Torosların eteğinde yer alan Adıyaman verimli arazileri ile önemli bir tarım kentidir. Adıyaman, Türkiye geneli mercimek üretiminde 4., arpa üretiminde 7., pamuk üretiminde 8. sırada yer almaktadır. Türkiye'deki tüm hidroelektrik santrallerin %20'si kadar elektriği üreten, 1,5 milyon dönüm araziyi sulayan ve Avrupa'nın en büyük barajı Atatürk Barajı'nın dolgu havzasının 3'te 2'si Adıyaman'da bulunmaktadır. Adıyaman, Türkiye'de üretilen petrolun %20'si ve 2 milyar tonluk mermer rezervi ile önemli bir yer altı zenginliğine sahiptir. UNESCO Dünya Kültür Mirası Listesi'ne 1987 yılında eklenen Nemrut Dağı Tümülüsü, doğal çevre peyzajı ve 9 tona ulaşan Tanrı heykelleri ile Helenistik Dönem'in en önemli eserlerinden birisidir.

Kilis TRC1 bölgesinin en küçük ili konumundadır. Ekonomisi ağırlıklı olarak tarıma dayalı olan Kilis'te gıda ve tarıma dayalı sanayi, tekstil ile genel imalat sanayisine yönelik yatırımlarda sanayileşme eğilimi vardır. İlin en önemli tarım ürünleri zeytin, zeytinyağı ve üzümdür. Kilis il sınırları içerisinde planlanan yeni Polateli-Şahinbey Tekstil İhtisas OSB ve Amanos Dağı yol köprü projeleriyle ilin İskenderun limanına yakınlaşması ve yeni bir ticaret yoluna kavuşması planlanmaktadır. Bu projelerin tamamlanacağı gelecek yıllarda Kilis'in yeni bir cazibe merkezi haline gelmesi beklenmektedir.

"TRC1 İlçeleri Dünyaya Açılıyor", çalışması İpekyolu Kalkınma Ajansı'nın katılım sağladığı, yurt içi ve yurt dışı fuar, iş organizasyonları, iş birliği ve tanıtım toplantıları gibi aktivitelerde tanıtım amaçlı kullanılması amaçlanmaktadır. Bölgede il merkezleri dışında kalan ilçelerin tanıtılması, bölge içi gelişmişlik farklarını azaltılması ve kırsal kalkınma konularında oldukça önemlidir. Özellikle bölgeye çekilecek yabancı yatırımlar ile uluslararası değer zinciri sağlanması, ilçelerde bulunan turistik alanların tanıtılması ve ilçe halkının gelir seviyesinin yükseltilmesi çalışmanın özel amaçları olarak sayılabilir.

TRC1 Bölge Planı (2014-2023) vizyonu olan "yaşam kalitesi yüksek, rekabetçi ve yenilikçi, Ortadoğu'nun bölgesel merkezi İpekyolu"na ulaşmak üzere İpekyolu Kalkınma Ajansı tarafından hazırlanan TRC1 İlçeleri Dünyaya Açılıyor çalışmasının bölgesel kalkınma hedeflerine katkı sağlaması hedeflenmektedir.

FOREWORD

TRC1 Region, is in the Southeastern Anatolia Region and on the historic Silk Road, consists of Gaziantep, Adıyaman and Kilis provinces. Euphrate's fertile gardens that are used to depict paradise in the Scriptures, the world wonders of the ancient Mount Nemrut Tumulus, Belkis and Ravanda Castle Ruins are located in this region. TRC1 region, as well as historical and cultural richness, with the human capital, production capacity and the volume of trade is the Turkey's second largest attraction center. According to 2015 TurkStat data, the total population of the TRC1 region is 2.6 million.

Gaziantep is the region's most developed province, with 6.3 billion dollars in exports in 2015, that is ranked at 6th place in overall Turkey. The leading industries in the province are food manufacturing, carpet business, textiles, plastic and chemical industries. There are 4 universities in Gaziantep, one of them is public university.

Adıyaman is located in the foothills of South East Anatolia Taurus is an important agricultural city with fertile lands. Adiyaman, which ranks 4th in the lentil production, 7th in barley production, 8th in cotton production in overall Turkey. Two-thirds of basin filling of Europe's largest dam Ataturk Dam which produce up to 20% of the hydroelectric power plants, 1.5 million acres of land irrigates in Turkey is located in Adiyaman. Adiyaman, with 20% of the oil produced in Turkey and 2 billion tons of marble reserves has a significant natural resource. Mount Nemrut Tumulus that was added to the UNESCO World Heritage List in 1987, with its natural environment landscape and up to 9 tons of God statues is the most important works of Hellenistic period.

Kilis is the smallest province of TRC1 region. The economy in Kilis is mainly based on agriculture. There are tendency of industrialization in the food and agricultural industry, textile and manufacturing industry investments. The most important agricultural products in the province are olives, olive oil and grapes. New Polateli-Sahinbey Textile Specialized OIZ which is planned in Kilis province border and with the Amanos Mountain road-bridge projects the province will approach to Iskenderun port and attain a new trade route is planned. It is expected that in the coming years when these projects will be completed Kilis will become a new attraction center.

"TRC1 Districts Opening to the World" study, is intended to be used for activities such as domestic and foreign fairs, business organizations, promotional purposes in cooperation and promotion meetings which Silkroad Development Agency is contributed. Introducing the districts that are outside of the city centres in the region, the reduction of intra-regional disparities and rural development is very important. In particular, the provision of international value chain will be drawn to the region by foreign investments, the introduction of the tourist areas in the districts and counties to raise the income level of the population can be considered as specific objectives of the study.

"TRC1 Districts Opening World" study which is prepared by the Silk Road Development Agency to reach to TRC1 Regional Plan (2014-2023) vision of "quality of life is high, competitive and innovative, regional center of the Silk Road in the Middle East", aims to contribute to regional development objectives.

GAZİ

ANTEP

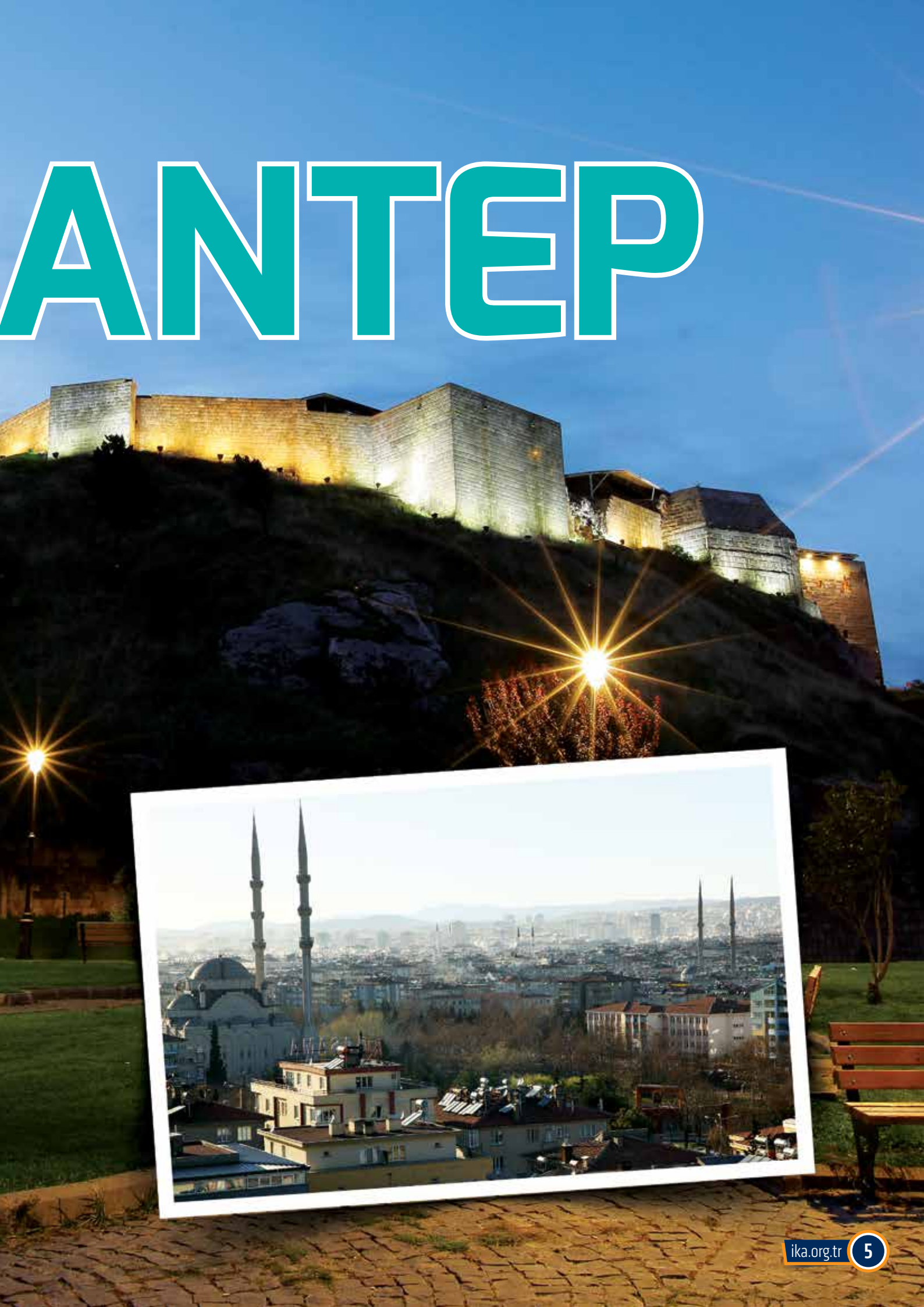

ARABAN

Adı / *Name*	: ARABAN
Kuruluş Yılı / *Year of Foundation*	: 1957
Nüfusu / *Population*	: 31.837
Coğrafi Konumu / *Geographical Location*	: Gaziantep'in kuzeydoğusunda yer almaktadır. Kuzeyinde Besni, batısında Pazarcık, doğusunda Halfeti ve güneyinde Yavuzeli ilçesi bulunmaktadır. *Araban is located in the north-east of Gaziantep, North of Besni, west of Pazarcik, the east of Halfeti and at the south of Yavuzeli district.*
Başlıca Geçim Kaynağı/ The Main Source of Livelihood	: Tarım ve Hayvancılık / *Agricultural and Livestock*
Şehir Merkezine Uzaklığı / Distance to Gaziantep	: 65 km

İlçe Tarihi ve Genel Bilgiler

İlçenin tarihi çok eskilere dayanmaktadır. Araban ilçesine bağlı ve Beştepe Dağı'nın yamacında bulunan Karacaören Mahallesi'nde ilk çağ yerleşim yeri olarak bilinen mağaralar bulunmaktadır. Ayrıca ilçeye bağlı Fıstıklıdağ Mahallesi'nde Fırat Nehri kıyısınca uzanan Habeş Deresi'nde de ilk çağ dönemine ait mağaralar ve bu mağaralarda çeşitli figürler bulunmaktadır. Yöreye ilk olarak M.Ö. 1600'lü yıllarda Hitit Devletinin hâkim olduğu bilinmektedir. Yörede daha sonra Mittaniler, Kommagene Krallığı, Persler, Romalılar, Bizanslılar, Sasaniler, Araplar ve nihayetinde Türkler hâkim olmuştur. Araban İlçesi, Roma-Bizans hâkimiyeti döneminde RABAN, Araplar zamanında ise "Altın kale" anlamına gelen KALE-İ ZERRİN olarak anılmıştır. Kala ve Altıntaş isimleri de kullanılmıştır.

District History and General Information

The district of Araban has a long history. There are some caves known as first settlements in the village of Karacaoren which is located hillside of Bestepe Montain. Also there are more first period caves and various figures in the caves at the Fistiklidag Village and Habes creek which are on the banks of Euphrates River. It's known that Hittites dominated the region at B.C 1600. Afterwards Mittanis, the Kingdom of Commagene, Persians, Romans, Byzantines, Sassanids, Arabs and eventually Turks became dominant in the region. District has been called RABAN during the rule of Roman and Byzantine, while the time of the Arabs has been called "KALE-I ZERRİN" with the meaning of "Golden Castle". Kala and Altıntas names are also used.

Tarım ve Hayvancılık / *Agriculture and Livestock*

Tarım Alanları ile İlgili Veriler / *Data of Agriculture Areas (da)*	
Tarım Alanı / *Agriculture Land*	328.383
Tarla Alanı / *Farm Land*	209.185
Antep Fıstığı / *Antep Pistachio*	110.429
Bağ Alanı / *Vineyard*	5.037
Zeytin Alanı / *Olive Yards*	3024
Diğer Meyveler / *Other Fruits Area*	708

Hayvancılık ile İlgili Veriler / *Data of Livestock (Head)*	
Küçükbaş Sayısı / *Sheep and Goat*	64.870
Büyükbaş Sayısı / *Bovine Animals*	6.409
Kanatlı Hayvan Sayısı / *Poultry*	14.500
Arı Kovanı Sayısı / *Beehives*	4.680
K.Baş İşletme (100-150 Oranı) / *Sheep and Goat Farm (100-150 Head)*	% 80
K.Baş İşletme (1-3 Oranı) / *Sheep and Goat Farm (1-3 Head)*	%60
Veteriner Sayısı / *Number of Vet*	5

Tarım ile İlgili Veriler (da) / *Data of Agriculture (da)*	
Buğday / *Wheat*	102.000
Arpa / *Barley*	42.000
Mısır / *Corn*	3.500
Mercimek / *Lentil*	500
Nohut / *Chickpea*	28.000
Pamuk / *Cotton*	26.500
Kuru Sarımsak / *Garlic*	2.000
Yem Bitkisi (Mısır) / *Feed Crop (Corn)*	3.500
Karpuz / *Watermelon*	2.700
Biber / *Green Pepper*	750
Diğer Sebzeler / *Other vegetables*	700
Soya / *Soy*	502
Kavun / *Melon*	2.300

Sanayi

İlçede tarım sanayisine yönelik 3 adet kütlü pamuk çırçır fabrikası faaliyetini sürdürmekte olup 1 adet de mısır kurutma tesisi bulunmaktadır.

Industry

There are 3 seed cotton ginning factories and also one corn drying facility in the district.

Eğitim

İlçede 1 anaokulu, 34 ilköğretim okulu, 1 Çok Programlı Lise, 1 İmam Hatip Lisesi ve 1 Mesleki ve Teknik Anadolu Lisesi, 1 Mesleki ve Teknik Lise, 1 Anadolu Lisesi ile eğitim öğretime devam edilmektedir. Bu eğitim kurumlarında 8.898 öğrenci eğitim görmektedir. İlköğretimde derslik başına düşen öğrenci sayısı 18,70'tir. Ayrıca, İlçede Gaziantep Üniversitesi'ne bağlı Araban Meslek Yüksek Okulu bulunmaktadır. Meslek Yüksek Okulu 45 öğrenci ile eğitim-öğretim faaliyetini sürdürmekte olup okulda Organik Tarım ve Tohumculuk bölümlerin bulunmaktadır.

Education

There are one kindergarten, 34 elementary schools, 1 Multi-Program High School and Religious Vocational High School, 1 Anatolian Vocational and Technical High School, 1 Vocational and Technical High School, 1 Anatolian High School in the district. The number of students is 8.898. The number of students in elementary for per classroom is 18,70. In addition to technical high schools, there is a

Araban Vocational School of Higher Education which is a body of Gaziantep University. Vocational High School continues its educational activities with 45 students, at the department of Organic Agriculture and Seeding.

Yatırım Fırsatları

Tarımsal Gıda Sanayi – Gıda Sanayi – Modern Hayvancılık İşletmeleri – Hayvansal Ürünlerin İşlendiği Tesisler- GES yatırımı, Mermer İşleme Tesisi.

Investment Opportunities

Agro-Food Industry, Food Industry, Animal Husbandry Enterprises, Animal and Dairy Product Processing Facilities, Solar Farm, Marble Processing Plants..

Turizm

1. Araban İlçe Merkezinde bulunan Tarihi Kale (Altıntaş Höyüğü ve Raban Kalesi)
2. Karasu üzerindeki Roma dönemine ait Septimus Severus Köprüsü
3. Elif, Hisar ve Hasanoğlu mahallelerinde bulunan Roma Gözetleme Kuleleri
4. Karacaören, Köklüce ve Fıstıklıdağ mahallelerinde bulunan İlk Çağ yerleşim alanları
5. Köklüce mahallesinde bulunan Yavuz Sultan Selim Camii
6. Karapınar Mesire Yeri
7. Ziyaret mahallesinde bulunan Sa'd Bin Ebu Vakkas Türbesi
8. İlçenin farklı mahallelerinde bulunan Mezopotamya bölgesinin karakteristik yapısını yansıtan höyükler bulunmaktadır.

Tourism

1. Historical Castle in the district Center (Altintas Mound and Raban Castle)
2. Septimus Severus Bridge on Karasu creek which is belong to Roman Era
3. Roman Watchtowers, located in Elif, Hisar and Hasanoğlu Village
4. Early Age settlements, located in Fıstıklıdağ, Karacaören and Köklüce Villages
5. Yavuz Sultan Selim Mosque, located in Köklüce Village
6. Karapinar Recreation Area
7. Tomb of Sa'd Bin Ebu Vakkas, located in Ziyaret Village
8. There are mounds found in different neighborhoods and villages of the district reflects the characteristic structures of Mesopotamia.

İSLAHİYE

Adı / *Name*	: İSLAHİYE
Kuruluş Yılı / *Year of Foundation*	: 1933
Nüfusu / *Population*	: 65.799
Coğrafi Konumu / *Geographical location*	: İslahiye, Gaziantep-Kahramanmaraş-Kilis-Hatay-Osmaniye illeri arasında olup, Suriye ile 5 Km. sınırı bulunmaktadır, *İslahiye is situated between Gaziantep-Kahramanmaraş-Hatay-Kilis-Osmaniye provinces and has a 5 km border with Syria.*
Başlıca Geçim Kaynağı/ The main source of livelihood	: Tarım ve Hayvancılık / *Agricultural and Livestock*
Şehir Merkezine Uzaklığı / Distance to Gaziantep	: 90 km



İlçe Tarihi ve Genel Bilgiler

İslahiye'nin Gözbaşı semti olarak bilinen tepeler üzerindeki Nikola (Nigolu) Kalesi ile İslahiye'yi içerisine alan Nikopolis şehrinin Yunanlılar tarafından kurulduğu ve eski Yunanlıların İslahiye'de yaşadıkları bilinmektedir.

İslam orduları Antakya'yı ele geçirince burası uzun süre Bizans ile İslam Devleti arasında sınır bölgesi oldu. Bizans'a yapılan akınlar için üs olarak kullanıldı. 750 yılından itibaren Abbasilerin egemenlik dönemi başladı. Ancak, Bizans orduları bir yıllık kuşatmadan sonra 969 yılında Antakya'yı ardından da tüm Hatay bölgesini ele geçirmişler ve bölge tekrar Bizans hâkimiyeti altına girmiştir. İslahiye, Yavuz Sultan Selim zamanında Mercidabık Savaşı'ndan itibaren, Osmanlıların toprakları içerisinde kalmıştır. 20 Ekim 1921 Ankara Antlaşması ile Türkiye-Suriye sınırının çizilmesiyle İslahiye sınırı da tespit edilmiştir. İslahiye 1933 yılına kadar Cebel-i Bereket Vilayeti'nin merkezi bulunan Osmaniye'ye bağlı iken, coğrafi olarak Gaziantep platosu üzerinde olduğundan ve Gaziantep ile ile ilişkileri göz önüne alınarak 1933 yılında Gaziantep'e bağlanmıştır.

District History and General Information

Nikola (Nigolu) Castle located on Islahiye hills, now known as Gözbaş neighboorhood, and Ancient Nikopolis city encircling Islahiye District are known to be founded by the Greeks and that ancient Greeks used to live in these regions. When the armies of Islam captured Antioch, this region became the border region between Islam and the Byzantine Empire for a long time. It was used as a base for raids into Byzantium. Rule of the Abbasids period began from the year 750 AD. However, the Byzantine army seized all Hatay region after seizing Antioch following a year of siege in 969 and the region came back under Byzantine rule. İslahiye remained in the territories of the Ottoman Empire from the time of Sultan Selim since Mercidabik War. İslahiye District's border has also been identified with the demarcation of the Turkey-Syria border by Ankara Treaty, on October 20, 1921. While İslahiye had been a town of Osmaniye until the year of 1933, It was then connected to Gaziantep province since it is located on Gaziantep plateau geographically and considering the relationship between Gaziantep and İslahiye.

Tarım ve Hayvancılık / *Agriculture and Livestock*

İlçede ekimi ve dikimi yapılan tarım ürünlerinin kapsadığı alan ve miktarları aşağıdaki tabloda belirtilmiştir.

Farmlands in the District and amount of agricultural products cultivated on these farmlands are listed below.

Toplam Alan (da) / *Total area (da)*	
Antepfıstığı / *Antep Pistachios*	2.250
Zeytin (Sofralık) / *Olive (Table)*	17.216
Arpa / *Barley*	6.000
Buğday / *Wheat*	149.000
Kırmızı Biber / *Red pepper*	28.493
Mısır / *Corn*	11.200
Pamuk(Kütlü) 1.ekiliş / *Cotton (Seeded)*	4.717
Üzüm(Sofralık Çekirdekli- Çekirdeksiz) KAYITLI / *Raisins (Seedless and seeded) REGISTERED*	18.530
Üzüm(Sofralık Çekirdekli- Çekirdeksiz) KAYITSIZ / *Raisins (Seedless and seeded) UNREGISTERED*	28.373

İşletme sayıları: 2016 yılı itibariyle bitkisel üretim yapan çiftçi sayısı 2.163'tür.

İlçede hayvancılık işletmesi yapan çiftçi sayısı 1.970 olup 2015 Aralık ayı sonu itibariyle; ilçede bulunan hayvanların, 12.300'ü Sığır, 116.000'i küçükbaş, 36.300'ü kanatlı, 3.150 adet Arı kovanı olup yıllık bal üretimi 13.400 kg'dir. Ayrıca toplam 520 başlık 4 adet büyükbaş hayvan işletmesi faaliyetlerine devam etmektedir.

Agricultural Business numbers: As of 2016, the number of farmers engaged in crop production are 2.163. The number of farmers engaged in animal husbandry enterprises in the District are 1.970. By the end of December 2015; the number of cattle, sheep-goats, poultry and beehives are 12.300, 116.000, 36.300 and 3.150 respectively. Total honey production out of those Beehives is 13.400 kg annually. In addition, 4 cattle farms continue their activities with a total number of 520 animals.

Sanayi

İlçede sanayi yeteri derecede gelişmemiş olup küçük işletmeler ile istihdam sağlanmaktadır. İlçede 95 işyeri bulunan Küçük Sanayi Sitesi ve Ticaret Odası mevcuttur. İslahiye Ticaret Odası'na Kayıtlı 1 un, 16 biber, 1 tuğla ve kiremit, 1 bulgur, 1 yem, 5 ekmek fabrikası ve Küçük Sanayi Sitesi'nde kayıtlı 95 işyeri bulunmaktadır. Esnaf Sanatkârlar Odası'na kayıtlı 430 esnaf mevcuttur.

Industry

The district's industry has not developed sufficiently and employment is provided by small businesses. There is a Small Industrial Site constituted of 95 enterprises and a Chamber of Commerce in the District. 1 flour, 16 pepper, 1 brick and tile, 1 wheat, 1 feed, 5 bread factories are registered to İslahiye Chamber of Commerce. 430 Artisans are registered to İslahiye Chamber of Tradesmen and Artisans.

Eğitim

Gaziantep Üniversitesi'ne bağlı İslâhiye İktisadi ve İdari Bilimler Fakültesi'nde; İktisat, İşletme, Kamu Yönetimi bölümlerinde toplam 657 öğrenci öğrenim görmektedir.

Gaziantep Üniversitesi İslahiye Meslek Yüksek Okulu'nda; Organik Tarım Programı, Muhasebe ve Vergi Bölümü'ne bağlı Muhasebe ve Vergi Bölümü ve Yönetim ve Organizasyon Bölümü'ne bağlı İşletme Yönetimi faaliyet göstermekte olup toplam öğrenci sayısı 387'dir.

İlçede Ortaokul bünyesinde okuyan öğrenci sayısı: 4.898, Lise bünyesinde okuyan öğrenci sayısı 6.227 olup 7 mesleki lise, 2 imam hatip lisesi, 6 temel lise bulunmaktadır. Ayrıca, Temel Eğitim Genel Müdürlüğü'ne bağlı 27 adet Ortaokul, 52 adet İlkokul ve 3 adet Anaokulu bulunmaktadır.

Education

There is a total of 657 students in Islahiye Faculty of Economics and Administrative Sciences a Gaziantep University affiliate who continue their education in Economics, Business Administration, Public Administration departments. In İslahiye Vocational High School under Gaziantep University, Department of Organic Agriculture Program, Department of Accounting and Tax, Department of Management and Organization have been continuing their operation with 387 students.

The number of students in secondary schools and high schools within our district are 4.898 and 6.227, respectively.

There are 7 Vocational Schools, 2 İmam-Hatip Anatolian High Schools, 6 high schools in the district. In addition, there are 27 secondary schools, 52 primary schools and 3 preschools in the District.

Turizm

İlçe turizm açısından oldukça zengindir. İlçede günümüze gelebilen tarihi eserler arasında; Nikopolis (İslahiye) kentinin kalıntıları, Akropol surları, Tilmen Höyük, Gedikli Höyük, Zincirli Höyük (Sam'al), Kırışkal Höyük, Yesemek Mahallesi'ndeki Yesemek Açık Hava Müzesi, Boğaziçi Mahallesi'nde bulunan Cıncıklı Eserleri bulunmaktadır.

Yaz sıcaklıklarının arttığı dönemlerde Nur Dağları üzerinde bulunan Huzurlu, Karagöz ve Koçcağız yaylaları dinlenme yerleridir. Bu yaylalardan özellikle Huzurlu Yaylası yaklaşık 1.800 metre yükseklikteydir. Çoğu zaman yazın da yağış alır. Bu nedenle fındık, ıhlamur gibi nemcil ağaçlar da görülür. Önemli bir yayla turizmi potansiyeline sahiptir.

Yine Amanos dağları Gaziantep-Adana eski karayolu üzerindeki Alman pınarı, Türkbahçe ve Hanağzı köylerinin batısında Gözlengeç yaylası, Çerçili, Kabaklar köylerinin batısında ve yine Amanos dağlarındaki Meydan yaylası, Koçcağız köyünde bulunan tortusuz ve kaliteli fenk suyunun kaynağı ve çevresi, özellikle yaz aylarında yaylalar, çevre il ve ilçelerden gelenlerce dolup taşmaktadır.

Bunlara ilave olarak Tahta Köprü Barajı civarı İslahiye, Kilis ve Hataylı vatandaşlarımızın en çok ziyaret ettiği yerler arasındadır.

Tourism

The district is very rich in terms of tourism. Among the historical remnants that have survived today are the ruins of Nikopolis (İslahiye) city, the Acropolis walls, Tilmen mound, Gedikli mound, the Zincirli Mound (Sam'al), Kırışkal mound Yesemek Open Air Museum located in Yesemek Villiage and Cıncıklı Works in the Bogazici neighborhood.

In periods of increased summer temperatures, Huzurlu, Karagöz and Koçcağız summer camping plateaus located on the Nur Mountains are resting places. Huzurlu Plateau has a height of approximately 1.800 meters. Most of the time, it takes rain even in summer. Therefore, Moisture-loving trees such as hazelnut and linden can be found on these plateaus. The district has important plateau tourism potential.

The German (Alman) fountain on the former Gaziantep-Adana road, Gözlengeç plateau in the west of Türkbahçe and of Hanağzı villages, Meydan plateau located on Amanus mountains in the west of Çerçili and Kabaklar villages, resources of clear and quality Fenk water and its surroundings in Koçcağız villages and highlands attracts many people from surronding provinces during summer time in particular.

Yatırım Alanları:

OSB: Beyler Mahallesi'nde 857.000 m² alanı kapsayan İslahiye Organize Sanayi Bölgesi (OSB), 2012 yılında Bilim Sanayi ve Teknoloji Bakanlığı'nın onayı ile 286 sicil numarasını alarak yer seçimi yapılmış olup Organize Sanayi Bölgesi için Müteşebbis Heyeti oluşturulmuştur. Şu an kamulaştırmanın son aşamasına gelinmiştir. OSB'nin imar planı onaylanmış olup alt yapı projeleri tamamlanmıştır.

Hassa Tüneli: İlçe ile İskenderun arası yaklaşık 110 km'dir. Dörtyol-Hassa arasındaki Hassa Tünel Projesi hazırlanmış olup yapım işi tamamlandıktan sonra İslahiye ile İskenderun arasının yaklaşık 50-60 km'ye düşürülmesi öngörülmektedir. Hassa - Dörtyol arası tünel işi tamamlandıktan sonra ilçenin liman ticaretine oldukça yaklaşması ilçede yeni ticaret yollarının oluşmasına imkân sağlayacaktır.

Güneş Santrali Enerjisi: İlçede bulunan Organize Sanayi Bölgesi'nin yakınlarında Alman-Türk şirketlerinin ortaklığı ile yapımı başlayan güneş enerjisi tesisi bulunmaktadır.

Üzüm Tesisleri: İlçe üzüm yetiştiriciliği bakımından oldukça zengin bir bölge olmasından dolayı yapılacak her türlü üzüm tesislerine müsait durumdadır.

Investment Areas

Organized Industrial Zone(OIZ): *Location selection for Islahiye OIZ, an area covering 857 000 square meters in the District's Beyler Neighborhood, has been made by taking 286 registration number with the approval of the Science, Industry and Technology Ministry in 2012, for which Entrepreneur Committee has been formed. The moment has come to the final stage of expropriation. OIZ'S zoning plan has been approved and infrastructure projects have been completed.*

Hassa Tunnel: *The Distance between İskenderun and İslahiye is approximately 110 km. Hassa Tunnel Project between Dörtyol and Hassa is prepared, the distance from İskenderun to İslahiye is expected to be reduced to about 50-60 km after construction work is completed. Getting closer to the port trade with completion of tunnel project work between Hassa and Dörtyol districts will pave the way for the formation of new trade for İslahiye District.*

Solar Energy Plant: *Solar power plant is being installed by the German-Turkish company cooperation near Islahiye Organized Industrial Zone.*

Grape Plants: *The district is very rich in grape cultivation, therefore, the region is available to all kinds of investments for grape processing facilities.*

KARKAMIŞ

Adı / *Name*	: KARKAMIŞ
Kuruluş Yılı / *Year of Foundation*	: 1990
Nüfusu / *Population*	: 10.438 (2014)
Coğrafi Konumu / *Geographical location*	: Doğusunda Fırat nehri, batısında Oğuzeli ilçesi, kuzeyinde Nizip ilçesi, güneyinde Suriye Devleti yer almaktadır. *In the East; Euphrates, in the west; Oğuzeli district, in the north; Nizip District and in the south; Syria is located*
Başlıca Geçim Kaynağı/ The main source of livelihood	: Tarım, Hayvancılık / *Agriculture, Livestock*
Şehir Merkezine Uzaklığı / Distance to Gaziantep	: 72 km

İlçe Tarihi ve Genel Bilgiler

Antik çağda doğunun önemli şehirlerinden biri olan Karkamış, Fırat nehrinin meydana getirdiği tarihi havza olan Mezopotamya havzasının Orta Mezopotamya bölümünde bulunmaktadır. Hudut bölgesinde Hititlerden kalan ve M.Ö. 2000 yıllarına ait Yunan ve Roma dönemlerinde "Europos" adıyla bilinen Karkamış eski kenti ve kalesi bulunmaktadır. Karkamış, eski çağlarda çok önemli bir sanat ve kültür merkezi olmuştur. Gılgamış Destanı, Geç Hitit döneminde, Karkamış şehrinin artostatları üzerinde tasvir edilmiştir.

Tarım ve Hayvancılık

Karkamış ilçesi 341.000 dekardır. İlçe genelinde 213.000 dekar kuru tarım arazisi, 52.000 dekar da sulu tarım arazisi mevcuttur. İlçedeki arazinin % 50'si tarla tarımı arazisi, % 45'i fıstık, zeytin ve bağ, % 4'ü yerleşim alanı ve % 1'i de kıraç verimsiz arazidir. İlçede geniş alanda ziraatı yapılan ürünler; antepfıstığı, zeytin, mercimek, buğday, mısır, arpa, bağcılık, narcılık, ayçiçeği ve nohuttur.

İlçede örtü altı sebzeciliğini tanıtmak ve yaygınlaştırmak amacıyla yapılan yayım faaliyetleri neticesinde, maliyetin tamamı üreticiler tarafından karşılanan 22 dekar alanda seracılık yapılmaktadır.

İlçede hayvancılık küçük çapta ve aile ihtiyaçlarını karşılamak için yapılmaktadır. Bölgede 3.710 adet büyükbaş, 4.500 adet küçükbaş, 28.000 adet kanatlı ve 2.750 adet diğer hayvan türleri bulunmaktadır. Ayrıca ilçede aktif olarak çalışan 2 adet alabalık tesisi bulunmaktadır.

District History and General Information

Karkamış, one of the most important cities in the East in ancient times, is located in the central part of Historical Mesopotamian Basin which is formed by Euphrates. İn the borderland, there is Karkamış old city (known as "Europos" during Greek and Roman periods in 2000 B.C.) and castle. Karkamış has been a very important art and cultural center in ancient times. The Epic of Gılgamesh is depicted on the orthostats of Karkamış in the late Hittite period.

Agriculture and Livestock

The area of Karkamış district is 341.000 decares. There are 213.000 decares dry agricultural land and 52.000 decares irrigated agricultural land. 55% of the district area is farm land, 45% is pistachio, olive and vineyard, 4% is residential area and 1% is unproductive arid land. Agricultural products which are grown in the large areas of the district are; Pistachio, olive, lentil, wheat, corn, barley, vineyard, pomegranate, sunflower and chickpea

As a result of publishing activities in order to promote and generalize the greenhouse in the district, 22 decares of greenhouse area whose cost is covered by producers is established.

TARIMSAL VARLIK / *DISTRIBUTION OF AGRICULTURAL LAND*	MİKTAR (DA) / *AREA (DA)*
Tarla Alanı (Hububat- Baklagiller) / *Farm Land (Cereal - Pulse)*	65.020
Endüstri Bitkileri Tarla Alanı / *Industrial Plants Land*	16.527
Yem Bitkileri Tarla Alanı / *Forage Crops Land*	2.932
Sebze Tarla Alanı / *Vegetable Farm Land*	3.563
TOPLAM TARLA ALANI / *TOTAL FARM LAND*	**91.605**
Antep Fıstığı / *Pistachio*	150.697
Zeytin / *Olive*	6.802
Bağ / *Vineyard*	1.309
Diğer Meyvelikler / *Other Fruits*	933
Nadas Alanı / *Fallow Land*	1.065
Kayıt Dışı Arazi (DGD Kaydı olmayan Arazi) / *Unregistered Land*	13.949
GENEL TARIM ALANI TOPLAMI / *TOTAL AGRICULTURAL LAND*	**266.360**

In the district, livestock is conducted on a small scale and to meet the family needs. In the region there are 3.710 cattle, 4.500 sheep and goat, 28.000 poultry and 2.750 other animal species. Also, there are two active trout facility in the district.

Sanayi

İlçede küçük ölçekte fıstık ve zeytin işleme tesisleri bulunmakta olup büyük ölçekte herhangi bir sanayi kuruluşu bulunmamaktadır.

Industry

In the district, there are small-scale pistachio and olive processing facilities but there is no large-scale industrial enterprises.

Eğitim

İlçede 1 adet anaokulu, 5 adet ilkokul, 6 adet ortaokul ve 1 adet çok programlı lise ile eğitim ve öğretime devam edilmektedir. Ayrıca 1 adet halk eğitim merkezi ve 1 adet öğretmenevi mevcuttur.

Education

In the district, education is maintained with 1 kindergarten, 5 primary schools, 6 middle schools and 1 multi-program high school. Also, 1 public education center and 1 teacher's house are available.

Turizm

Karkamış ilçesinde bulunan önemli tarihi ve turistik değerler;

1- Karkamış Kalesi ve Antik Kenti: Karkamış kalesi ilçe merkezine 1 km uzaklıkta bulunmaktadır. Bu alanda tarih öncesi kalıntılar yanında erken ve geç Neo Hitit dönemlerine ait iki ana yerleşim alanı bulunmuştur. Karkamış, Mezopotamya-Mısır ve Anadolu yollarının kavşak noktasında bulunması dolayısıyla ilkçağlardan günümüze kadar kesintisiz bir yerleşim noktası olmuş ve bu nedenle birçok medeniyeti bünyesinde toplamıştır.

2- Tarihi Karkamış Tren Garı : Karkamış, demiryolları açısından önemli bir kavşak noktasında yer almıştır. Tarihi Bağdat - Hicaz hattının içerisinde bulunan Gaziantep - Nusaybin ile Halep - Çobanbey - Karkamış hattı ilçeden geçmektedir.

3- Tarihi Fırat Demiryolu Köprüsü: İstanbul – Bağdat – Basra demiryolu hattının bir parçası olarak 1911-1913 yıllarında Almanlar tarafından inşa edilmiştir. Köprü 10 adet ayak üzerine kurulmuştur ve toplam uzunluğu 870 metredir.

4- İlçede bulunan arkeolojik sit alanı ören yerleri: Givedir Höyük, Subağı Höyük, Arıkdere Höyük, Beşkılıç Höyük, Yazır Höyük, Çiftlik Höyük, Ayyıldız Höyük, Şara höyük.

Tourism

The important historical and touristic values in the Karkamış district;

1- Karkamış Castle and Ancient City: *Karkamış Castle is located 1 km from the district center. In this area, besides the remains of prehistoric period, two main residential areas which belonged to early and late Neo Hittite Period are found. Since Karkamış is on the junction point of Mesopotamia-Egypt and Anatolia roads, it has been a continuously inhabited point from ancient times to present and therefore it has hosted many civilizations.*

2- Historical Karkamış Train Station: *Karkamış is located on an important crossroad in terms of railways. Gaziantep – Nusaybin and Aleppo – Çobanbey – Karkamış railways, which are on the historical Baghdad – Hijaz railway line, pass through the district.*

3- Historical Euphrates Railway Bridge: *It was built as a part of İstanbul – Baghdad – Basra railway line by Germans between 1911 and 1913. The bridge is built on 10 columns and total length is 870 m.*

4- Historical and Archeological Sites in the District: *Givedir Mound, Subağı Mound, Arıkdere Mound, Beşkılıç Mound, Yazır Mound, Çiftlik Mound, Ayyıldız Mound, Şara Mound.*

Yatırım Olanakları

- Tarıma dayalı gıda sanayii,

- Gıda işleme ve kurutma üzerine tesisler (Fıstık ve Zeytin İşleme, Nane kurutma vb.),

- Örtü altı yetiştiriciliği – Seracılık (Sebze),

- Tatlı su balıkçılığı,

- Fırat nehrine yönelik su sporları (kano, kürek vb.) ve sosyal amaçlı tesisler (Otel, Bungalov, Restoran vb.),

- Tarih (Karkamış Antik Kenti – Arkeopark Projesi) ve Doğa turizmi (Fırat Nehri Havzası - 200'ün üzerinde kuş çeşitliliği) üzerine yatırımlar,

- Suriye'de devam eden iç karışıklıkların son bulmasından sonra yapılması düşünülen yeni gümrük kapısı, Gaziantep'in potansiyeli de dikkate alındığında bölge ekonomisi açısından önemli ve işlevsel bir rol üstlenebilir.

Investment Opportunities

- AGRO Industry,

- Food processing and drying facilities (Pistachio and olive processing, mint drying and etc.),

- Greenhouse (Vegetables),

- Fresh water fishery,

- Water sports on Euphrates (canoeing, rowing and etc.) and social facilities (Hotel, bungalow, restaurants and etc.),

- Investments on historical tourism (Karkamış Ancient City – Archeopark Project) and nature tourism (Euphrates basin – over 200 bird diversity),

- After the ending of internal chaos in Syria, the new border gate, which is considered to be constructed, could take over an important and functional role on the economy of region.

NİZİP

Adı / *Name*	: NİZİP
Kuruluş Yılı / *Year of Foundation*	: 1926
Nüfusu / *Population*	: 136.365
Coğrafi Konumu / *Geographical location*	: Doğusunda başta Fırat Nehri olmak üzere Şanlıurfa'nın Halfeti ve Birecik ilçesi, güneyinde Karkamış ilçesi, batısında Gaziantep il merkezi ile Oğuzeli ve kuzeyinde ise Yavuzeli ilçesi ile çevrilidir. *The District is surrounded by the Euphrates River at outset as well as Şanlıurfa Province's Halfeti and Birecik district in the East, Karkamış District in the South, Gaziantep Province and Oğuzeli District in the West and Yavuzeli District in the North.*
Başlıca Geçim Kaynağı/ The main source of livelihood	Sanayi, Tarım ve Hayvancılık / *Agriculture, Industry and Livestock*
Şehir Merkezine Uzaklığı / Distance to Gaziantep	72 km

İlçe Tarihi ve Genel Bilgiler

Nizip ilçesinin tarihi M.Ö. 2000 yılına kadar gider. Eski Hitit zamanında (M.Ö. 18.yüzyılda) I. Mursil, M.Ö. 13.yüzyılda İmparatorluk Hititleri zamanında da Şuppiluliuma tarafından Hitit devletine bağlanmıştır. 1517 yılında Yavuz Sultan Selim Nizip'i Osmanlı İmparatorluğu topraklarına katmıştır. İlçe, Fırat nehrinin meydana getirdiği Orta Mezopotamya havzasındadır. Gaziantep-Nusaybin demiryolu diğer bir deyişle Bağdat Demiryolu ve E-90 karayolu ile Çukurova Otobanı da ilçeden geçer. Gaziantep İli, Nizip İlçesi'nin 10 km. doğusundaki Belkıs Köyü'nde, Fırat Irmağı kıyısında, Zeugma Antik Kenti bulunmaktadır. Tarih öncesi çağlardan beri kesintisiz iskân gösteren bu yerleşimin önemi, Fırat Irmağı'nın en kolay geçit verdiği iki noktadan birisinde olmasıdır. Zaten "Zeugma" adı da "köprübaşı" veya "geçit yeri" gibi bir anlam taşımaktadır. Günümüzde, üzerinde fıstık ağaçlı yetişmiş bulunan, 3-4 metre kalınlığında toprak tabakasıyla örtülüdür. Yaklaşık 20 bin dönümlük bir arazi üzerine kurulmuş olan bu antik kentin 1/3'ü, su tutulması Ekim 2000'de tamamlanmış olan Birecik Barajı göl alanı altında kalmıştır.

District History and General Information

Nizip's History dates back to BC 2000. During Old Hittite time (BC 18th century) 1.Mursil; During Hittite Empire Era (BC 13th century) Şuppiluliuma took control of Nizip. Yavuz Sultan Selim annexed Nizip into Ottoman Empire territory in 1517. The District is located on the Middle Mesopotamian basin generated by Euphrates River. Gaziantep-Nusaybin railroad, in other words Baghdad Railway and E-90 Highway as well as Çukurova highway also passes through the District. The ancient city of Zeugma is situated in Nizip's Belkis village which is 10 km. away towards east of Nizip District, on the coast of the Euphrates River. The importance of this settlement which has been inhabited since prehistoric times is that it is located on one of the two easy passages of the Euphrates River. In fact, the name "Zeugma" carries such meaning "bridgehead" or "crossing point". Today, it is covered by 3-4 meters of soil on which pistachio trees have been grown. A 1/3 of approximately 20 thousand decares of land on which this ancient city was founded has remained under water retention of Birecik Dam lake area completed in October, 2000.

Sanayi

Nizip tarıma dayalı sanayi ve ticaret bölgesidir. Sabun, Antep fıstığı, zeytin, mercimek, buğday, arpa ve bağcılık faaliyetleri üzerine kurulu çeşitli sanayi kuruluşları ilçeyi ekonomik yönden canlı tutmaktadır. Özellikle zeytin, zeytinyağı ve Antepfıstığı üretimi yaygındır. 2016 yılı itibari ile Nizip'te 284 imalatçı bulunurken, bu imalatçılar 535 kişilik istihdam yaratmaktadır.

2015 yılı ihracat rakamı: 59.117.352,89 $

Industry

Nizip is an agro-industrial and trade region. Various industrial enterprises based on soap, pistachios, olives, lentils, wheat, barley and viticulture activities keep the district alive economically. In particular, olives, olive oil and pistachio nuts production are common. As of 2016 there are 284 manufacturers in Nizip which are creating employment for 535 people.

2015 Export Figure: $ 59.117.352,89

Nizip'te Bulunan Üretim Tesisleri / *Nizip Production Facilitites*	
Fıstık İşletmeleri / *Pistachio Enterprises*	123
Sabun Fabrikası / *Soapworks*	31
Zeytin Presi Fabrikası / *Olive press factory*	25
Bulgur Fabrikası / *Bulgur Factory*	7
Mercimek Fabrikası / *Lentils Factory*	7
Büro Mob. Fab. / *Office Furniture Manufacturing*	10
Prina Yağı Fabrikası / *Prune Oil Factory*	3
İplik ve Halat Fabrikası / *Yarn and Rope Factory*	2
Çırçır Fabrikası / *Ginnery*	2
Plastik Ayakkabı Fabrikası / *Plastic Shoe Factory*	2
Konserve Fabrikası / *Canning factory*	1
Kağıt ve Ambalaj Fabrikası / *Paper and Packaging Plant*	2
Toplam Şirket Sayısı / *Total Company Number*	389
Ticarethane Sayısı / *Total Trading Establishment Number*	4.408

Turizm

İlçenin 10 km kuzey doğusunda Belkıs (Zeugma) şehri kalıntıları bulunmaktadır. İlçede Karpuzatan mesire yeri, eski kilise, Taşbaş dağı gezilip görülebilecek yerlerdendir. İlçe merkezinde yeni park ve dinlenme alanları bulunmaktadır. Ayrıca Belkıs Zeugma Harabeleri'nin kıyısından başlayarak Şanlıurfa'ya bağlı olan Halfeti ilçesine Fırat Nehri üzerinde vapur ile turlar düzenlenmektedir.

İlçenin Diğer Önemli Tarihi Yerleri: -Nisibyn /Ad Zociandem –Roma Dönemi Mezarları –Kral Kızı Mağarası –Antik Taş Ocağı –Belkıs Höyüğü

-Fevkani Kilisesi

Tourism

Ancient City of Belkıs (Zeugma) ruins are located 10 km northeast of the Nizip District. Karpuzatan recreation spot, the Old Church(Eski Kilise), Taşbaş Mountain are sightseeing places. In the town center, there are new parks and rest areas as well. Moreover, ferry tours are arranged starting from the coast of Belkıs (Zeugma) Ruins to Halfeti District of Şanlıurfa over the Euphrates River.

Other Important Historical Places of Nizip District : *-Nisibyn / Ad Zociandem -Roman Era Tombs -King's Daughter(Kral Kızı) Cave- The Ancient Quarry -Belkıs Antique Mound*

-Fevkani Church



Tarım

2.294.730 yağlık zeytin ağacından ortalama 11.500 ton yağ elde edilmektedir.

243.432 sofralık zeytin ağacından ortalama 2.262 ton salamura yapılmaktadır.

Agriculture

11,500 tons of olive oil is obtained from the 2,294,730 olive trees on average.

2,262 tons of olives in brine are produced from 243.432 olive trees on average.

nuts production are common. As of 2016 there are 284 manufacturers in Nizip which are creating employment for 535 people.

Nizip İlçesi Tarım Alanları (da) / Nizip Agricultural Areas (da)					
Tarla Ürünleri / *Field Crop*		**Bahçe Ürünleri / *Horticultural Products***		**Sebze Ürünleri / *Vegetable Products***	
Buğday / *Wheat*	18795	Antepfıstığı / *Pistachios*	488536	Domates / *Tomato*	261
Arpa / *Barley*	30780	Zeytin / *Olive*	139840	Hıyar / *Cucumber*	143
Mercimek / *Lentil*	3720	Üzüm / *Grape*	6932	Biber / *Pepper*	327
Nohut / *Chickpea*	2195	Elma / *Apple*	163	Kavun / *Melon*	450
Mısır / *Maize*	385	Erik / *Plum*	568	Karpuz / *Watermelon*	1210
Pamuk / *Cotton*	2674	Kayısı / *Apricot*	79	Kabak / *Squash*	60
Fiğ / *Vetch*	605	Tr. Hurması / *Persimmon*	635	Acur / *Gherkin*	120
Soğan / *Onion*	25	Ceviz / *Walnut*	217	Patlıcan / *Eggplant*	365
Sarımsak / *Garlic*	25	Badem / *Almond*	278	Diğer / *Other*	3145
Ayçiçeği / *Sunflower*	435	İncir / *Fig*	89		
Diğer / *Other-Fallow*	2150	Nar / *Pomegranate*	4147		
		Diğer-karç Meyv. / *Other*	3318		
Toplam / *Total*	61789		644819		6081

Hayvancılıkla İlgili Veriler (Baş) / *Data of Livestock (Head)*	
Yıl / *Year*	2015
Büyükbaş Hayvan Sayısı / *Cattle*	21.526
Küçükbaş Hayvan Sayısı / *Sheep-Goats*	14.676
Kümes Hayvanı Sayısı / *Poultry*	62.338
Arı Kovanı Sayısı / *Beehive*	6.048

YATIRIM FIRSATLARI;

- Nizip'in güneşlenme süresi uzun olduğundan GES yatırımları

- Baraj gölünün varlığı nedeniyle su sporları merkezleri yatırımları

- Coğrafi konumu nedeniyle lojistik yatırımlar

- Başta Tarımsal Gıda Sanayi olmak üzere tüm sanayi sektörlerinde yapılacak yatırımlar için uygun bir ilçedir.

Investment Opportunities

- Solar Energy investments due to its long sunshine duration

- Water sports center investments due to the presence of the reservoir

- Logistics investments thanks to the District's geographical location,

-The District is convenient for almost all industrial investment, In particular, for agricultural food processing industry owing to its developed infastructure.

NURDAĞI

Adı / *Name* : NURDAĞI

Kuruluş Yılı / *Year of Foundation* : 1990

Nüfusu / *Population* : 37.719 (2014)

Coğrafi Konumu / *Geographical location* : Doğusunda Gaziantep İli Şahinbey ve Şehitkamil İlçeleri, batısında Osmaniye İli Bahçe ilçesi, kuzeyinde Kahramanmaraş İli Türkoğlu ve Pazarcık ilçeleri, güneyinde ise Gaziantep İli İslahiye ilçesi yer almaktadır.

In the east; Şahinbey ve Şehitkamil districts, in the west; Bahçe district (City of Osmaniye), in the north; Türkoğlu and Pazarcık district (City of Kahramanmaraş), in the south; İslahiye district is located.

Başlıca Geçim Kaynağı/ The main source of livelihood : Tarım, Hayvancılık / *Agriculture and Livestock*

Şehir Merkezine Uzaklığı / Distance to Gaziantep : 67 km

İlçe Tarihi ve Genel Bilgiler

Eski adı "Kömürler" olan Nurdağı, Gavur Dağı'nın eteğinde dört yol kavşağında bulunmaktadır. İlçe, Mezopotamya ile Akdeniz Bölgesi arasında geçiş yolu üzerindedir. Geç Hitit kültürünün en güzel örnekleri Zincirli Höyük ve Sakçagözü Coba Höyüğü'nde ortaya çıkarılmıştır. Çıkarılan eserler şu anda Gaziantep Müzesi'nde koruma altındadır.

District History and General Information

Nurdağı (former name is Kömürler) is located on the crossroad at the foot of Gavur Mountain. It is on the passageway between Mesopotamia and Mediterrannean Region. The most beautiful samples of Late Hittite Culture are discovered in Zincirli Mound and Sakçagözü Coba Mound. These artifacts are currently under protection in Gaziantep Museum.

Tarım ve Hayvancılık

Akdeniz Bölgesi ile Güneydoğu Anadolu Bölgesi arasında geçiş bölgesi olan ilçenin yüzölçümü 725.700 dekardır. İlçede 328.400 dekar tarım alanı, 40.100 dekar Çayır-mera alanı bulunmaktadır. İlçenin arazi yapısı ve iklimi tarıma son derece elverişli olmasına rağmen arazilerin büyük kısmı susuzdur. Yapımı devam etmekte olan Kılavuzlu Barajı Sulama suyu projesinin bitmesi durumunda tarım alanlarının büyük çoğunluğu suya kavuşacaktır.

Son yıllarda ilçede hayvancılık hızla artış göstermiştir. 2012 yılında 10.350 olan büyük baş hayvan sayısı 2015 yılında % 34 oranında artış göstererek 13.910 olmuştur. 2012 yılında 40.250 olan küçükbaş hayvan sayısı 2015 yılında % 32 oranında artış göstererek 53.420 olmuştur. Tarım Bakanlığı ve İlçe Kaymakamlığının hayvancılığa büyük ölçüde destek vermesi ile birlikte, yaklaşık olarak 27 adet büyükbaş ve 1 adet küçükbaş hayvancılık işletmesi kurulmuştur.

Agriculture and Livestock

The district is a transition zone between Mediterranean Region and Southeastern Anatolia Region with an area of 725.700 decares. There are 328.400 decares agricultural land and 40.100 decares grassland in the district. Even though land structure and climate of the district is extremely favorable for agriculture, most of the land is dry. When Kılavuzlu Dam Irrigation Water Project, which is currently under construction, is completed, the vast majority of agricultural land will reach water.

Livestock in the district have rapidly increased in recent years. While number of cattle is 10.350 in 2012, it increased by 34% and became 13.910. While the number of sheep and goat is 40.250 in 2012, it increased by 32% and reached the number of 53.420. With great supports of Ministry of Food, Agriculture and Livestock and District Governor, approximately 27 animal husbandary enterprises for cattle and 1 animal husbandary enterprise for sheep and goat are established.

NURDAĞI TARIM ÜRÜNLERİ EKİLİŞ ALANLARI (da) / *DISTRIBUTION OF AGRICULTURAL LAND (da)*

YILLAR / *YEARS*	2012	2013	2014	2015/1
Arpa / *Barley*	11120	2385	2530	1558
Buğday / *Wheat*	152226	122502	190486	118711
Mısır (Dane) / *Corn*	39329	34814	34539	16862
Mısır (Silaj) / *Corn (Silage)*	22000	27296	8790	9198
Pamuk / *Cotton*	25555	11065	18742	7163
Kırmızı Biber / *Red Pepper*	5250	4725	18007	11237
Salatalık / *Cucumber*	40	0	24	5
Domates / *Tomato*	260	51	32	10
Patlıcan / *Eggplant*	105	20	17	26
Soğan / *Onion*	6130	2217	2870	1567
Antepfıstığı / *Pistachio*	200	32	213	213
Kavun / *Melon*	1401	209	230	0
Karpuz / *Watermelon*	4275	847	1469	812
Üzüm / *Grape*	1810	839	866	866
Zeytin / *Olive*	4434	2131	1922	1922

Sanayi

İlçede ekonomi; tarım ve hayvancılığa dayalıdır. Son yıllarda tarımsal sanayi tesislerinde artış olmuştur. Küçük sanayi sitesi faaliyete geçmiştir. İlçede 3 adet Biber fabrikası, 1 adet Bitkisel ve Ayçiçek Yağ Fabrikası, 2 adet tuğla fabrikası ile 3 adet çırçır ve prese fabrikası mevcuttur. Bu fabrikalarda yaklaşık 600 kişi istihdam edilmektedir.

Industry

The economy is based on agriculture and livestock in the district. In recent years, there has been an increase in the agricultural industry facilities. Small Industrial Site has been in operation. In the district, 3 pepper factories, 1 sunflower oil factory, 2 brick factories and 3 ginning factories are available. Approximately 600 people are employed in these factories.

Eğitim

İlçede 2 adet anaokulu, 31 adet ilkokul, 13 adet ortaokul, 1 adet Anadolu Lisesi, 1 adet çok programlı Anadolu Lisesi ve 1 adet İmam Hatip Lisesi ile eğitim ve öğretime devam edilmektedir. Ayrıca 1 adet halk eğitim merkezi mevcuttur.

Education

In the district, education is maintained with 2 kindergartens, 31 primary schools, 13 middle schools, 1 Anatolian high school, 1 multi-program Anatolian high school and 1 Imam Hatip High School. Also 1 public education center is available.

Turizm

Nurdağı ilçesinde bulunan önemli tarihi ve turistik değerler;

1- Ukkaşe Türbesi: Hz. Ukkaşe'nin türbesi ilçe merkezine 17 km uzaklıktadır. Buraya gelen ziyaretçiler kurban keserler ve adadıklarını yerine getirirler. Bölgede bu ziyaretgâhın büyük bir önemi vardır.

2- Hurşit Ağa Konağı: Sakçagözü Beldesi'nde bulunan tarihi Hurşit Ağa Konağı daha önceden dizi film çekimlerinde kullanılmıştır. Konak, restorasyonu yapılarak ilçe turizmine kazandırılabilir.

3- Atatürk Viyadüğü: Tarsus-Adana-Gaziantep otoyolundaki en büyük sanat yapıtlarından biri olan "Atatürk Viyadüğü" ilçede bulunmaktadır. Bu eser yükseklik bakımından ülkemizin en büyük, Avrupa'nın ise 2. büyük viyadüğü sayılmaktadır.

4- Önemli Höyükler: Zincirli Höyük ve Sakçagözü Coba Höyüğü ilçede bulunan en önemli höyüklerdir. Bu höyüklerde yapılan kazılarda Geç Hitit dönemine ait önemli eserler bulunmuştur. Çıkarılan eserler şu anda Gaziantep Müzesi'nde koruma altındadır.

Tourism

The important historical and touristic values in the Nurdağı district;

1- Tomb of Hz. Ukkaşe: *The Tomb of Hz. Ukkaşe is 17 km from the district center. The people visit the tomb and sacrifice animals to fulfill their vow. So, this tomb has a great importance in the region.*

2- Hurşit Ağa Mansion: *Historical Hurşit Ağa Mansion is located in Sakçagözü and has been previously used for shooting TV series. The mansion can serve to district tourism after it is restorated.*

3- Atatürk Viaduct: *Atatürk Viaduct, which is one of the greatest works of art in the Tarsus-Adana-Gaziantep Highway, is located in the district. This viaduct, in terms of height, is considered as the largest in our country and the second largest in Europe.*

4- Important Mounds*: Zincirli Mound and Sakçagözü Coba Mound are the most important mounds in the district. Important historical artifacts from Late Hittite Period are found in the excavations which are carried out in these mounds. These artifacts are currently under protection in Gaziantep Museum.*

Yatırım Olanakları

Tarım ve hayvancılığa dayalı gıda sanayi,

Gıda işleme üzerine tesisler (Biber),

Krom ve bakır işleme tesisleri,

Kılavuzlu Barajı'nın tamamlanması ile birlikte sulanabilir tarım arazisindeki artış,

Bölgede güneş ve rüzgâr enerjisi üzerine yapılacak yatırımlar.

Investment Opportunities

Food industry based on agriculture and livestock,

Food processing facilities (Pepper),

Chromium and copper processing facilities,

Increase in irrigable agricultural land with the completion of Kılavuzlu Dam,

The investments on solar and wind energy in the region.

OĞUZELİ

Adı / *Name*	: OĞUZELİ
Kuruluş Yılı / *Year of Foundation*	: 1946
Nüfusu / *Population*	: 29.661
Coğrafi Konumu / *Geographical location*	: Doğusunda Nizip, Batısında Elbeyli (Kilis), Kuzeyinde Şahinbey ve Şehitkâmil Güneydoğusunda Karkamış ilçeleri bulunurken Güneyinde Suriye ile sınır komşusudur. *Oğuzeli is Surrounded by Nizip in the east, Elbeyli (Kilis) in the west, Şahinbey and Şehitkâmil in the north, Karkamış in the Southeast and has border with Syria in the south.*
Başlıca Geçim Kaynağı/ The main source of livelihood	: Sanayi, Tarım ve Hayvancılık / *Industry , Agriculture and Livestock*
Şehir Merkezine Uzaklığı / Distance to Gaziantep	: 17 km

İlçe Tarihi ve Genel Bilgiler

Eski adı Kızılhisar olan Oğuzeli'nin adı 1 Ocak 1946 tarihinde değiştirilmiştir. Oğuzeli, uygarlığın beşiği Mezopotamya'da yer almasından dolayı merkez yerleşimi ve çevresindeki yerleşimler çok eskidir. Oğuzeli İlçesi'ne bağlı Gündoğan Mahallesi'nde bulunan Tılbaşar Kalesi'nde yapılan kazılarda M.Ö. 3000'li yıllara ait kalıntılara rastlanmıştır. Oğuzeli Hitit, Asur, Medler, Persler, Romalılar, Sasaniler, Bizans egemenliğine girmiştir. Oğuzeli, Abbasi devleti zamanında (750-1258) tamamen İslam toprağı olmuştur. 1516 Mercidabık Savaşı için Yavuz Sultan Selim bölgeye gelince Osmanlı hâkimiyetine giren Oğuzeli, şer-i mahkeme sicillerine "Kızılhisar-ı Fevkani" olarak geçmiştir.

District History and General Information

The District's name, which once used to be Kızılhisar, has been changed to Oğuzeli on January 1, 1946. Oğuzeli city centre and neighboring settlements are very old, since it is located in the cradle of civilizations, Mesopotamia. Excavations conducted in the Tılbaşar Fortress located in Gündoğan Villiage of Oğuzeli District revealed ruins belonging to BC 3000. Oğuzeli entered the rule of Hittites, Assyrians, Medes, Persians, Romans, Sassanids and Byzantine. Oğuzeli became completely Islamic land during the time of the Abbasid state (750-1258). Oğuzeli, which entered under the Ottomon domination with the arrival of Sultan Selim to the region for 1516 Mercidabık War, was mentioned in Islamic Court Registry in that period as "Kızılhisar-ı Fevkani"

Tarım ve Hayvancılık

Oğuzeli İlçesi 70.798 hektar olup bunun 59.709 hektarında tarım yapılmaktadır. Oğuzeli ilçesinde halen fiili olarak tarım yapılan arazinin yaklaşık üçte birinde (%32,66) sulu tarım yapılırken kalan kısımda ise kuru tarım (%67,34) yapılmaktadır. Tarım alanlarının %16,53'ünde nadas uygulanmış %2,64'ünde sebzecilik, %22,05'i ise antepfıstığı için kullanılmıştır. İlçede zeytincilik de son zamanlarda gelişmiştir. İlçede ayrıca bağ (%1,49) ve nar (%0,75) üretimi de yapılmaktadır. İlçede buğday, arpa, baklagiller, biber, domates, hıyar, patlıcan, kabak, sarımsak, soğan ve marul yetiştirilmektedir.

Tarım İşletmesi / *Agricultural Enterprises*	**Sayı /** *Number*	**%**
Hayvancılıkla Uğraşan / *Livestock Farmers*	2.200	32,8
Bitkisel Üretimle Uğraşan / *Crop production Farmers*	4.500	67,2
Hayvansal+Bitkisel Üretim Yapanlar / *Livestock+ Crop production farmers*	4.486	70,0
Toplam kayıtlı çiftçi / *The total registered farmers*	6.700	100,00

Hayvan Sayısı / *Number of Animals*	2011	2012	2013	2014	2015
Büyükbaş / *Cattle*	23.000	29.500	33.500	36.158	34.136
Küçükbaş / *Sheep-Goats*	30.000	35.000	47.000	50.000	48.840
Kanatlı / *Poultry*	45.000	50.000	250.000	250.000	775.000
Arı Kovanı / *Beehives*	1.300	1.248	1.450	1.450	108

Agriculture and Livestock

Oğuzeli Districts's total area is 70.798 hectares, 59.709 hectares of which are being cultivated. In Oğuzeli district, one-third (32.66%) of the agricultural area is cultivated by irrigated farming while the remaining portion of the agricultural area (67.34%) is cultivated by dry farming. 16.53% of agricultural land is fallowed; 2.64% of agricultural land is cultivated for vegetable production and 22.05% of agricultural land is being cultivated for Antep pistachio growing. Olive farming in the district has also been developing lately. There is also vineyard (1.49%) and pomegranate production (0.75%). Wheat, barley, beans, peppers, tomatoes, cucumber, eggplant, squash, garlic, onions and lettuce are other products grown in the District.

Sanayi

Daha önce Körkün Sanayi Sitesi, Büyük Şahinbey Sanayi Sitesi, Turgut Özal Sanayi Sitesi ve Gaziantep Havaalanı Sanayi Bölgesi isimleriyle hizmet etmiş olan sanayi bölgesi şu anda Oğuzeli Islah OSB olarak 1.000.000 m2 alanda hizmet vermektedir. Bölgede; Halıcılık, Akrilik İplik, PP iplik, Çuval, Makine İmalatı, Plastik Boru, Kozmetik, Yem, Gıda, İnşaat ve Mobilya gibi sektörlerde işyeri faaliyetlerini sürdürmektedirler. Havaalanı Sanayi Bölgesi'nde 195 işyerinde yaklaşık 2.000 kişi istihdam edilmektedir.

Industry

Industrial zone, which was previously serving under the names of "Körkün Industrial Site", "Büyük Şahinbey Industrial Site", "Turgut Özal Industrial Site" and "Gaziantep Airport Industrial Zone" now serves as "Oğuzeli Improvement Organized Industrial Zone" on a 1,000,000 m2 land. Factories in Carpet, Acrylic Yarn, PP yarn, bags, Machinery, Plastic Tube, Cosmetics, Feed, Food sectors operate in this industrial zone. Also, factories in sectors such as construction and furniture continue their business activities. Around 2,000 people are employed in 195 workplaces located in the OIZ.

Eğitim

İlçede 1'i özel 13 anaokulu, 5'i özel 17 ilkokul, 1 Çok Programlı Lise,1 Düz Lise, 1 İmam Hatip Lisesi ve 1 Anadolu Lisesi ile eğitim öğretime devam edilmektedir. Ayrıca ilçede YÖK tarafından 24.12.2012 tarihinde kurulan bir de meslek yüksekokulu bulunmaktadır. Bünyesinde bulunan bölümler, Bilgisayar Teknolojileri, Muhasebe ve Vergi, Yönetim ve Organizasyon, Mülkiyet Koruma ve Güvenlik, Sivil Savunma ve İtfaiyecilik, Ulaştırma Hizmetleri'dir. Oğuzeli Meslek Yüksekokulu iş gücü piyasasının ihtiyaç duyduğu nitelikli elemanları yetiştirmeyi amaçlamaktadır.

Education

There are 13 kindergardens (5 private 12 public), 17 primary schools, 1 Multi-Program High School, 1 High School, 1 Religious Vocational High School and 1 Anatolian High School in the district. In addition, there is a Vocational School of Higher Education established on 24.12.2012 by Higher Education Institution (HEC). The Vocational School of Higher Education embodies Computer Technology, Accounting and Taxes, Management and Organization, Property Protection and Security, Civil Defense and Fire Fighting, Transportation Service departments. Oğuzeli Vocational School of Higher Education aims to educate qualified staff needed by the labor market.

Turizm

Oğuzeli'nde bulunan önemli tarihi ve turistik değerler aşağıda verilmektedir.

1- Karpuzatan piknik alanı: İlçe merkezinin güney batı köşesinde yer alan Karpuzatan piknik alanı ve alabalık üretim tesisleri yaz günlerinde halkın rahatlıkla dinlenebileceği ve mesire yapabileceği önemli bir yerdir.

2- Ezo Gelin: Dokuzyol (Urus) Mahallesi'nde müze ev olarak da kullanılan bu evde hem küçük bir kültür merkezi hem de bahçesinde Ezo Gelin'in kabri bulunmaktadır.

3- Yakacık Cami: Cami Osmanlı'nın son döneminde II. Abdülhamit zamanında yaptırılmıştır. Yakacık Mahallesi'nde bulunan caminin bugün bazı duvarları yıkık ve restorasyona ihtiyaç duymaktadır.

4- Orta Cami: Oğuzeli Merkez'de bulunan ve Selçuklulardan kalan Cami yeni bir restorasyonla tamamen yenilenmiştir.

5- Çaybaşı Mahallesi Cami: Çaybaşı Mahallesi'nde bulunan Cami dikdörtgen planlı ve iki sivri kemere sahip olup tavanı düz ve ahşaptır.

6- Türbeler: Hacı Hamza Baba Türbesi, Gafur Baba Türbesi ve Şıh Bilecan ilçede bulunan en önemli türbeler arasında yer almaktadır.

7- Köprüler: İlçede bulunan Yeşildere ve Yakacık köprüleri ilçedeki tescilli tarihi en önemli köprüler arasında yer almaktadır.

8- Anıt Ağaçlar: Yeşildere Mahallesi'nde iki tane Yalnızbağ Mahallesi'nde ise bir tane tespitli dut ağacı bulunmaktadır.

9- Ören Yeri: Yakacık Mahallesi'nde bulunan ören yeri mağara yerleşime sahip bulguları barındırmaktadır.

10- Oğuzeli ilçe sınırlarında 33 adet tescilli höyük bulunmaktadır. Bunlardan en önemlisi Tilbaşar Kalesi ve Höyüğü'dür.

Tourism

Major historical and touristic attractions of Oğuzeli District are listed below

1- Karpuzatan picnic area: *Located in the southwest corner of the District center, Karpuzatan picnic area and trout production facilities are important places that people can comfortably visit the promenade and relax in during summer days.*

2- Ezo Gelin House: *Located in Dokuzyol (Urus) Villiage, this House Museum is used as a small cultural center and hosts Ezo Gelin's tomb in its garden.*

3- Yakacık Mosque: *This mosque was built in the last period of the Ottoman Empire during Sultan II. Abdulhamid reign. Located in Yakacık neighborhood some walls of the mosque has collapsed and needs restoration.*

4- Middle Mosque (Orta Cami): *Remaining from the Seljuks, this mosque is situated in the center of Oğuzeli District and has been completely renovated.*

5- Çaybaşı Neighboorhood Mosque: *Located in Çaybaşı neighborhood, this mosque has a rectangular plan with two pointed arch and the roof is flat and wooden.*

6- Tombs: *Haci Hamza Baba Tomb, Gafur Baba Tomb and the Sikh Bilecan Tomb are among the most important shrines in Oğuzeli District.*

7- Bridges: *Yeşildere and Yakacık bridges are among the most important registered historic bridges in the district.*

8- Memorial Trees: *There are two registered mulberry trees in Yeşildere neighborhood and one in Yalnızbağ Neighborhood.*

9- Ruins: *Ruins in Yakacık Neighborhood have findings of cave dwellings.*

10- Mounds: *Oğuzeli District hosts 33 registered mound. The most important of these are the Tilbasar Castle and Mound.*

Ayrıca ilçede; 3 Anıt Ağaç, 1 Ören Yeri, 3 Camii, 3 Türbe, 2 Köprü, Kale Arkeolojik Sit Alanı, 33 Höyük bulunmaktadır.

In addition, there are 3 Memorial Trees, 1 Ruin, 3 Mosques, 3 Tombs, 2 Bridges, Castle Archaeological Site, 33 mounds has been discoverd to date.

Yatırım Olanakları

- Tarımsal Gıda Sanayi Ürünleri İmalatı
- Kurutmalık Gıda Ürünleri İmalatı
- Güneş Enerjisi Yatırımları
- Modern Hayvancılık Tesisleri ve özellikle Kanatlı Hayvan Ürünleri Üretim Tesisleri
- Höyüklerin arkeolojik çalışmaları tamamlanması ile turizm yatırımlarına uygun hale gelecektir.

Investment Opportunities

- *Agricultural Food Products Manufacturing Industry*
- *Dried Food Products Manufacturing*
- *Solar Energy Investments*
- *Modern livestock facilities and poultry processing units in particular*
- *Tourism investments with the completion of archaeological studies of mounds*

YAVUZELİ

Adı / *Name*	: YAVUZELİ
Kuruluş Yılı / *Year of Foundation*	: 1958
Nüfusu / *Population*	: 21.497
Coğrafi Konumu / *Geographical location*	: Yavuzeli İlçesi doğudan Şanlıurfa, Kuzeybatıdan Kahramanmaraş, Güneydoğudan Nizip ve güneyden Şehitkâmil ile çevrilmiştir. Fırat nehri Şanlıurfa ve Yavuzeli arasında sınırı oluşturmaktadır. *Yavuzeli is surrounded by Şanlıurfa Province in the east, Kahramanmaraş Province, in the the northwest, Nizip District in the Southeast, and by the Central Sehitkamil District in the south. The District's border with Şanlıurfa Province is determined by Euphrates River..*
Başlıca Geçim Kaynağı/ The main source of livelihood	: Tarım ve Hayvancılık / *Agriculture and Livestock*
Şehir Merkezine Uzaklığı / Distance to Gaziantep	: 38 km

İlçe Tarihi ve Genel Bilgiler

Eski adı Cingife olan Yavuzeli ilçesinin tarihi kesin olarak bilinmemekle birlikte bir rivayete göre burada bir Ceneviz Şehri olduğu ve Cingife adının buradan kaynaklandığı söylenmektedir. Yakın tarihte ise Osmanlı Sultanlarından Yavuz Sultan Selim 1517 yılında Mercidabık seferine giderken burada konaklamıştır. Yerli halkın kendisine gösterdiği yakın ilgiden dolayı buraya "Yavuzun İli" adının verilmesini istemiştir. Cingife adı 1958 yılında ilçe kurulması hakkında kanunla Yavuzeli olarak değiştirilmiştir.

District History and General Information

Although exact history of Yavuzeli, whose old name was Cingife, is unknown, according to a narration, there used to be a Genoese city where Yavuzeli District located now and the name Cingife is said to come from this ancient city. In recent history, the Ottoman Sultan Yavuz Sultan Selim were accommodated here in 1517 on his way to Mercidabik expedition. Due to the close attention of the locals towards him on the expedition, the Ottomon Sultan wanted to give name "Yavuz Province" to the District. The name Cingife has been changed to Yavuzeli by the law on the establishment Yavuzeli District in 1958.

Tarım ve Hayvancılık

İlçede 29.700 dekar sulu tarım arazisi, 160.390 dekar kıraç-kuru tarım arazisi, 123 dekar verimsiz işlenmeyen tarım arazisi bulunmaktadır. Yavuzeli ilçesi özellikle ova köylerinde sulu tarım alanlarında fırsatlardan, dağlık alanlarında ise zorunluluktan kaynaklanan özelliklerden dolayı bitkisel üretim açısından çeşitliliği zengin olan bir ilçedir.

Yavuzeli ilçesinde bitkisel üretimde ön plana çıkan ve pazarlamaya konu olan başlıca ürünler arasında pamuk, antepfıstığı, buğday, arpa, sebzeler, az miktarda da olsa bazı meyveler, zeytin ve nohut yer almaktadır. İlçede bir diğer önemli ürün pamuk ise, ilçedeki çırçırlarda işlemeye tabi tutulmakta ve ilçe dışından gelen tekstilcilere veya aracılara satılmaktadır.

Yavuzeli ilçesi köylerinde hayvancılık faaliyeti halkın ana uğraş alanlarından biridir. Yörede ağırlıklı olarak küçükbaş hayvancılık yapılmaktadır. Büyükbaş hayvan sayısı son yıllarda azalmasına rağmen hayvan ırkının iyileşmesi sonucu verimde artış olduğu tespit edilmiştir. İlçede 4.356 adet büyükbaş, 35.543 adet koyun-keçi varlığı bulunmaktadır.

Agriculture and Livestock

There are 29.700 decares of irrigated land, 160.390 decares of arid-dry farmland, and 123 decares non-agricultural land in the district. Yavuzeli district is rich in terms of crop and plant production diversity, thanks to the opportunities arising from irrigated areas of lowland villages and necessity stemming from mountainous areas.

Pistachios, wheat, barley, vegetables, some fruits albeit in small amounts, olives and chickpeas are major products in relation to crop production among others in Yavuzeli District and those products mainly are the subject of marketing in this regard. Cotton, which is among the most important products if not the most in the District, is subjected to processing in ginneries in the District and sold to textile manufacturers or brokers from outside the district.

Yavuzeli'nin Başlıca Tarım Ürünleri / *Major Crop Products in Yavuzeli district*

Ürünler / *Products*	Üretici Sayısı / *Producers Farmers*	Ekilen Alan / *Cultivation Area (da)*
Antepfıstığı / *Antep Pistachio*	2437	94.735
Buğday / *Wheat*	1295	38.006
Arpa / *Barley*	651	13.263
Pamuk / *Cotton*	418	10.132
Zeytin / *Olive*	290	5.415
Nohut / *Chickpeas*	208	3.748
Üzüm / *Grapes*	198	1.945
Fig / *Vetch*	135	2.731
Mısır Silaj / *Silage Corn*	56	1.468
Kırmızı Mercimek / *Red Lentil*	61	1.035
Biber / *Pepper*	64	745
Kavun / *Watermelon*	34	660
Badem / *Almond*	18	239
Bamya / *Okra*	14	192
Acur / *Gherkin*	15	191
Erik / *Plum*	26	167
Nar / *Pomegranate*	7	134
Ceviz / *Walnut*	18	121
Salatalık / *Cucumber*	17	112
Boş Arazi / *Fallow*	208	3.465

Sanayi

Yavuzeli ilçesi, herhangi bir sanayi kolunun geliştiği veya yüksek istihdam yarattığı bir ilçe değildir. Bu nitelik tarıma dayalı sanayi ürünleri için de geçerlidir. İlçede 2 adet çırçır fabrikası, 6 adet briket hane ve 3 adet değirmen bulunmaktadır. Bunların da ilçe ekonomisine ve istihdamına etkisi çok sınırlıdır.

Industry

Yavuzeli district is not a district where any sort of industry branch is developed or creates employment. This situation also applies to agro-industrial facilities. There are 2 ginning, 6 brick factories and 3 mills in the district. Those facilities have little impacts on the District's economy and employment.

Eğitim

İlçede teknik ve mesleki lise bulunmamaktadır.

Education

There are not any technical and vocational schools in the district

Turizm

Yavuzeli'nde günübirlik kullanıma hizmet eden başlıca rekreasyon alanları şöylece özetlenebilir.

1. Rumkale: Kasaba Köyü'ne yaklaşık 1 km mesafede Fırat ve Merzimen'in buluştuğu noktada yaklaşık 50 tekne bağlama kapasitesine sahip tekne turu ve yeme içme amacıyla kullanılan yaklaşık 200 metre uzunluğunda bir alan bulunmaktadır. Rumkale'ye hakim olan bu alan yazın 10.000 üzerinde günübirlik ziyaretçiyi ağırlamaktadır.

2. Kırkpınar Mevkii: Kuzuyatağı Köyü'nün yaklaşık 2 km uzağında Merzimen Çayı'nı besleyen Kırkpınar kaynağının bulunduğu alan köylülerce yaz aylarında piknik alanı olarak kullanılmaktadır.

3. Karapınar Gölcüğü: Gaziantep-Araban yolu üzerinde, yaklaşık 12 km. mesafede Karapınar olarak tanımlanan sazlık ve derinliği az gölcükte tatlı su balıkları bulunmaktadır. Buradaki lokantalarda gölden yakalanan balıklar da ikram edilmektedir. Gaziantep rekreasyon olgusunda değişik bir aktivitedir.

Tourism

Yavuzeli's main recreation areas serving to daily tourism can be summarized as follows.

1- Rumkale which is located about 1 km from Kasaba Village, is the point where the Euphrates and Merzimen meet. There is an area used for boat tour with a capacity for 50 boat mooring and a field 200 meters long used for the purpose of drinking and eating. Overlooking Rumkale, this field welcomes more than 10.000 day trippers.

2. Kırkpınar Location: This location is about 2 km away from Kuzuyatağı village where Kırkpınar natural water source is surfaced (This source feeds in Merzimen Stream at the same time) and used as a picnic area in the summer.

3. Karapinar Puddles: This shallow reeds, situated on Gaziantep-Araban road 12.th km. and named as Karapınar, house fresh water fish. Fish caught from the puddle are also served in surronding restaurants. This place provides an alternative recreational activity for Gaziantepian.

Yatırım Fırsatları

Tarımsal Gıda Sanayi; özellikle, Antepfıstığı, Zeytin, Pamuk, Süt ve süt ürünleri, Hayvancılık-et ürünleri, Buğday, Sebzecilik

Potansiyel Turizm Gelişim Alanlarına yapılacak yatırımlar: Kasaba Köyü Turizm Gelişim Alanı (Rumkale), Kuzuyatağı Köyü Gelişim Alanı (kaya mezarları ve sarnıçlar), Karapınar Turizm Gelişim Alanı (Karapınar Göleti Rekreasyonu), Küçükkarakuyu Turizm Gelişim Alanı (kaya mezarları, fosil yatakları, eski işlikler, türbe ve doğal sitler), Üçgöl ve Düzce Köyleri Turizm gelişim alanları (Kaya mezarları, höyükler, ören yerleri)

Investment Opportunities

Agricultural Food Industry; In particular, for pistachios, olives, bread, milk and dairy products, livestock-meat products, wheat, vegetables

Investment for Potential Tourism Development Areas: *Kasaba Village Tourism Development Area (Rumkale), Kuzuyatağı Village Development Area (rock tombs and cisterns), Karapinar Tourism Development Area (Karapinar Pond Recreation), the Küçükkarakuyu Tourism Development Area (tombs, fossil beds, old workshops, shrines and natural sites), Üçgöl and Düzce village tourism development areas (rock tombs, mounds, ruins)*





ADI

YAMAN

BESNİ

Adı / *Name*	: BESNİ
Kuruluş Yılı / *Year of Foundation*	: 1954
Nüfusu / *Population*	: 29.661
Coğrafi Konumu / *Geographical location*	: Besni'nin Kuzeyinde Tut, Batısında Gölbaşı, Doğusunda Adıyaman ve Güneyinde Gaziantep bulunmaktadır. *Besni is surrounded by Tut to the North, Gölbaşı to the West, Adıyaman to the East and Gaziantep to the South.*
Başlıca Geçim Kaynağı/ The main source of livelihood	: Sanayi, Tarım ve Hayvancılık / *Industry , Agriculture and Livestock*
Şehir Merkezine Uzaklığı / Distance to Adıyaman	: 44 km

İlçe Tarihi ve Genel Bilgiler

Besni, Doğu Anadolu'daki en eski yerleşim yerlerinden bir tanesidir ve ilçenin tarihi M.Ö. 5000'li yıllara kadar uzanmaktadır. En eski yerleşim ve ticaret şehirlerinden birisi olan Besni, Halep Ticaret Yolu üzerinde kurulmuştur..

District History and General Information

Besni is one of the oldest human settlement in East Anatolia and Besni's history is thought to stretch back to 5.000 B.C. It is known as one of the oldest commercial and industrial cities and Besni was located on Aleppo Commercial route.

Tarım ve Hayvancılık

Besni ilçesinin ekonomisi tarıma dayanmakta olup, toplam nüfusun % 82,71'i tarım sektöründe çalışmaktadır. İlçedeki arazilerin %70'i tarımsal arazilerdir.

Ayrıca ilçede hayvancılıkta yapılmakta olup, ilçede 5.177 büyükbaş hayvan ve 52.300 küçükbaş hayvan bulunmaktadır.

Agriculture and Livestock

Besni's economy based on agriculture. 82,71 % of all population works in agriculture sector. 70 % of district lands are agricultural soils.

And in the district, there are 5.177 Cattle, 52.300 Sheep.

Arazi Dağılımı / *Field Dispersion*	
Tarla Arazisi / *Farm Land*	%70,67
Fıstık / *Peanut*	%15
Bağ / *Grape*	%6,46
Mera / *Grassland*	%1,97
Diğer / *Other*	%5,9

Büyük Baş Hayvan Sayısı / *Number of Cattle*	Küçük Baş Hayvan Sayısı / *Number of Sheep*
5.177	52.300

Sanayi

Besni Organize Sanayi Bölgesi, 124 Hektar alan üzerine kurulmuş olup, 2 adet firma aktif olarak çalışmaktadır. 40 parsel bulunan OSB'de 2 parsel ayrılmış durumdadır.

Industry

Besni Organized Industrial Zone has been established on 124 ha. and 2 firms are active. Number of parcel 40 and number of assigned parcel is 2.



Eğitim / *Education*

Okul Türü / *Kind of School*	Kurum Sayısı / *Number of Institution*
Okul Öncesi / *Pre-School*	4
İlkokul / *Primary School*	59
Ortaokul / *Secondary School*	9
Lise / *Secondary School*	15

Ayrıca ilçede Meslek Yüksek Okulu da bulunmaktadır.

Besides, there is one vocational high school.

Turizm

Eski Besni Ören Yeri: Adıyaman il merkezine 45 km, Besni ilçesine ise 1 km uzaklıktadır. Ören yerine girişte her iki tarafa sıralanmış Osmanlı Dönemi yapıları, camiler, hamamlar ve köprüler bulunmaktadır. İlk olarak Hititliler zamanında kullanılmıştır.

Üçgöz (sofraz) Tümülüsü: Adıyaman il merkezine 45 km, Besni ilçesine 15 km uzaklıkta Üçgöz (Sofraz) beldesi sınırları içindedir. 15 metre yüksekliğinde olan mezarın üzeri kırma taş ve molozla örtülüdür. Güneyde bulunan girişinde zeminden beş metre aşağı inildikten sonra 'dramos' denilen ön girişe varılır. Ön girişin bitiminde ise mezar odası bulunmaktadır.

Besni Kalesi: Besni İlçesinin 5 km güneyinde bulunan bir dağın üzerinde kurulmuştur.

Kurşunlu Camii: Eski Besni ören yeri girişinde yer alır. Osmanlı Dönemi'nde Hacı Zeyrek Paşa tarafından yaptırılan cami kare planlıdır. Cami kubbesinin önceki hali kurşunla kaplı olduğundan bu isimle anılmaktadır.

Göksu Köprüsü: Besni ilçesi, Gümüşkaya ile Kızılin Köyleri arasındadır. Roma Dönemi'nden kalan bu köprü, Cendere Köprüsü'ne benzemektedir.

Kızılin Köyü: Kızılin köyünün Fırat nehri Birecik Barajı'nın yapılmasından sonra akarsu özelliğini kaybetmiş olup adeta bir göl görünümüne kavuşmuş olup muhteşem görüntüye sahiptir.



Tourism

The Ruins of Old Besni: *These ruins are 45 km from Adıyaman city and 1 km from Besni. On either side of the entrance to the ruins are Ottoman buildings, mosques, Turkish baths and bridges. This site was first occupied in Hittite times.*

Sofraz Tumulus: *This tumulus is located in Üçgöz which is 45 km from Adıyaman city center and 15 km from Besni. The 15 meters high tumulus is covered with gravel and rubble. The sepulchral chamber is found along a passageway or Dramos, 5 meters below the southern entrance.*

Besni Castle: *The castle is located on a mountain 5 km South of Besni.*

Kurşunlu Mosque: *The mosque is at the entrance to the old Besni archaeological site. The square building was built by Hacı Zeyrek Pasha from cut stones and it has two pointed arches in its prayer hall. The mosque, which was built in Ottoman times, get its name from the lead which used to cover the building.*

Göksu Bridge: *This bridge is between the villages of Gümüşkaya and Kızılin in district of Besni. It dates from the Roman Period and it resembles to the Cendere Bridge.*

Kızılin Village: *After the conclusion of the Birecik Dam, the Euphrates river of Kızılin village is lost the rivers feature and gained a view of the lake. It has an amazing image.*

Yatırım Olanakları

- Besni üzümü ve Antep fıstığı Yetiştiriciliği ,
- Pestil, Cevizli Sucuk Ve Kuru Üzüm Üretimi
- Pamuk üretimi ve Pamuklu Dokuma Tesisleri
- Nar Ekşisi Üretimi
- Organik Tarım
- Halıcılık

Investment Opportunities

- *Besni Grape and Pistachio Cultivation*
- *Dried Fruit Pulp, Peanut and Churchkhela Production*
- *Cotton Processing,*
- *Grape Cultivation,*
- *Organic Agriculture*
- *Pomogranate Cultivation and Juice Production,*
- *Textile and Carpet Production.*

ÇELİKHAN

Adı / *Name*	: ÇELİKHAN
Kuruluş Yılı / *Year of Foundation*	: 1954
Nüfusu / *Population*	: 15.381
Coğrafi Konumu / *Geographical location*	: Çelikhan'ın Kuzeyinde ve Batısında Malatya, Doğusunda Sincik ve Güneyinde Adıyaman bulunmaktadır. *Çelikhan is surrounded by Malatya to the North and West, Sincik district to the East and Adıyaman to the South*
Başlıca Geçim Kaynağı/ The main source of livelihood	: Tarım ve Hayvancılık / *Agriculture and Livestock*
Şehir Merkezine Uzaklığı / Distance to Adıyaman	: 52 km

İlçe Tarihi ve Genel Bilgiler

Çelikhan ilçesi, Adıyaman ve Malatya ile birlikte 1071 yılında yapılan Malazgirt savaşından sonra Selçuklu Türklerinin eline geçmiştir. 1516 yılında yapılan Koçhisar savaşı sonunda bölge, Osmanlı Padişahı Yavuz Sultan Selim tarafından Dulkadiroğlularından alınarak Osmanlı İmparatorluğu'na katılmıştır.

District History and General Information

Çelikhan district with Adıyaman and Malatya was seized by Seljuk Turks after Malazgirt war in 1071. After Koçhisar war in 1516, the district was joined to the Ottoman Empire by Yavuz Sultan Selim.

Tarım ve Hayvancılık / *Agriculture and Livestock*

Hayvansal Üretim / *Number of Livestock*

Cinsi / *Animal Species*	Adedi / *The number of Animal*	Süt Verimi (lt) / *Milk Productivity (lt)*	Et Verimi (kg) / *Meat Productivity (kg)*
Sığır / Neat	2.700	5 – 10	150–180
Koyun / Sheep	2.452	0,5–1	15-20
Keçi / Goat	2.954	0,5–1	15-20
Tavuk / Chicken	450		1–2
Arı / Bee	9.500 (kovan / beehives)		10–15 (bal verimi / honey productivity)

Önemli Tarım Ürünleri / *Important Agricultural Products*

Ürünün adı / *Product Name*	Ekili Alan(ha) / *Land(ha)*	Üretilen ton / *Amount(ton)*
Hububat / *Wheat*	300	1.050
Meyve / *Fruit*	224	1.200
Bağ / *Grape*	300	1.050
Sebze / *Vegetables*	13	1.000
Tütün / *Tobacco*	1.400	2.100
Baklagil(fasulye) / *Pulse(bean)*	100	250

Sanayi

İlçede sanayi kuruluşu bulunmamaktadır.

Industry

There isn't any industrial firm.

Eğitim

İlçede 2 Anaokulu, 2 İlkokul, 20 Ortaöğretim ve 4 Lise bulunmaktadır. İlçede 3.555 öğrenci bulunmaktadır.

Education

In district, there are 2 Pre-School, 2 Primary School, 20 Primary-Secondary School and 4 High School. There are 3.555 students in district.

Turizm

Yüzen Adalar: Çat Barajı üzerinde bulunan ve dünyada nadir rastlanan eşsiz güzellikteki yüzen adalar görsel güzelliklerinin yanı sıra çeşitli organizasyonlara ev sahipliği yapabilecek kapasiteye sahiplerdir.

Tourism

Floating Islands: *They are located on Çat Dam. They are the unique beauty of the world. The floating islands have big capacity to host several organizations.*

Yatırım Olanakları

Tarım ve Hayvancılık,
Bal Paketleme Tesisi,
Meyve Paketleme Tesisi,
Soğuk Hava Deposu,
Organik Arıcılık,
Kış Sporları,
Su Sporları ve Avcılık.
Tatlı Su Balıkçılığı

Investment Opportunities

Agriculture and Livestock,
Honey Packing Plant,
Fruit Packing Plant,
Cold Storage,
Organic Beekeeping,
Winter Sports,
Water Sports and Hunting Tourism.
Aquaculture

GERGER

Adı / *Name*	: GERGER
Kuruluş Yılı / *Year of Foundation*	: 1957
Nüfusu / *Population*	: 19.561
Coğrafi Konumu / *Geographical location*	: Gerger'in Kuzeyinde Malatya, Batısında Sincik, Doğu ve Güneyinde Atatürk Baraj Gölü bulunmaktadır *Gerger is surrounded by Malatya to the North, Sincik district to the West, Atatürk Dam to the East and South.*
Başlıca Geçim Kaynağı/ The main source of livelihood	: Tarım ve Hayvancılık / *Agriculture and Livestock*
Şehir Merkezine Uzaklığı / Distance to Adıyaman	: 105 km

İlçe Tarihi ve Genel Bilgiler

M.Ö.VI. Yüzyılın ilk yarısında yaşayan Selevkos Kralı Arsemes, Fırat üzerinde aşağı Arsemia adlı bir kent kurmuştur. Bu kent Gerger Kalesi olarak halen bulunmaktadır. Aşağı Arsemia, Kommagene Kralı zamanında kışlık kent olarak kullanılırdı.

District History and General Information

At BC.VI. Arsames, the King of The Seleucid, who lived in the first half of the century had established a city called Arsemia over the Euphrates. This city is still as the Gerger Castle. Down Arsemia was used as a winter city by the Commagene King.

Tarım ve Hayvancılık / *Agriculture and Livestock*

Hayvansal Üretim / *Number of Livestock*					
Büyükbaş İşletme Sayısı / *Number of Cattle firm*	**Büyükbaş Hayvan Sayısı /** *Number of Cattle*	**Küçükbaş İşletme Sayısı /** *Number of Sheep firm*	**Küçükbaş Hayvan Sayısı /** *Number of Sheep*	**Arıcılık İşletme Sayısı /** *Number of Beekeeping*	**Arı Kovan Sayısı /** *Number of Beehives*
3.602	10.265	1.002	87.020	95	10.157

Önemli Tarım Ürünleri / *Important Agricultural Products*	
Ürün / *Product Name*	**Üretim(da)**
Buğday / *Wheat*	59.000
Fiğ / *Vetch*	2.238
Üzüm Sofralık / *Grapes*	1.600
Arpa / *Barley*	800

Tarımsal İşletme Sayısı / *Agricultural Firm*		
İşletme Sayısı / *The number of firm*	**Parsel Sayısı /** *The number of parcels*	**Kullanılan Alan(da) /** *Land(da)*
1.573	11.135	70.334

Sanayi

İlçede sanayi kuruluşu bulunmamaktadır.

Industry

There isn't any industrial firm.

Eğitim

İlçede 1 Anaokulu, 37 İlkokul, 3 Ortaokul ve 3 Lise bulunmaktadır. İlçede 5.102 öğrenci bulunmaktadır.

Education

In district there are 1 Pre-School, 37 Primary School, 3 Secondary School and 3 High School. There are 5.102 students in district.

Turizm

Gerger Kalesi: Gerger İlçesi'ne bağlı Oymaklı köyünde bulunmaktadır. Tarihi Geç Hitit Beylikleri dönemine kadar uzanır. İslami dönemde de kullanılan kalenin içerisinde cami, dükkan ve su sarnıçları bulunur.

Gerger Kanyonu: Adıyaman'ın Gerger ilçe sınırları içerisinde yer alan, Atatürk Barajı ile Fırat Nehri'nin birleşme noktasında yer almaktadır.

Tourism

Gerger Castle: *This castle is situated in Oymaklı village in the district of Gerger. Its history strectches far back to the Late Hittite Period. This castle which was also used served in the Islamic Period includes a mosque, shops and water cisterns.*

Gerger Canyon: *The Canyon which is in the district of Gerger, is located at the junction of Atatürk Dam and Euphrates.*

Yatırım Olanakları:

Hayvancılık,

Üzüm, Buğday, Arpa, Keçi Yetiştiriciliği,

Bademcilik, Zeytincilik,

Balıkçılık,

El yapımı halı üretimi,

Krom Madenciliği,

Butik otelcilik

Kanyon Turizmi.

Investment Opportunities

Livestock,

Grapes, Wheat, Barley, Goat, Almond, Pomegranate, Olive,

Aquaculture

Hand Made Carpet,

Chrome Mining,

Butique Hotel and Canyon Tourism,



GÖLBAŞI

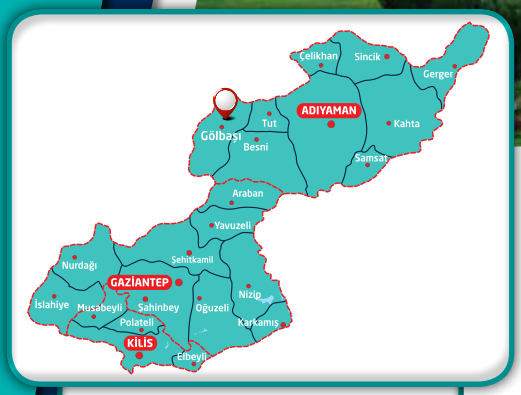

Adı / *Name*	: GÖLBAŞI
Kuruluş Yılı / *Year of Foundation*	: 1958
Nüfusu / *Population*	: 48.027
Coğrafi Konumu / *Geographical location*	: Gölbaşı'nın, Kuzeyinde ve Batısında Kahramanmaraş, Doğusunda Malatya ve Güneyinde Besni bulunmaktadır *Gölbaşı is surrounded by Kahramanmaraş to the North and West, Malatya to the East, Besni to the South*
Başlıca Geçim Kaynağı/ The main source of livelihood	: Tarım -Hayvancılık, Sanayi / *Agriculture, Livestock and Industry*
Şehir Merkezine Uzaklığı / Distance to Adıyaman	: 63 km

İlçe Tarihi ve Genel Bilgiler

Cumhuriyet döneminde Besni İlçesine bağlı bir köydür. 01.04.1958 tarihinde ilçe oldu. Adıyaman İline bağlandı.

District History and General Information

Gölbaşı was a village during republic period. In April 1958, Gölbaşı has became a district.

Tarım ve Hayvancılık

Gölbaşı İlçesinin ekonomisi tarıma dayanmaktadır. Buğday, Arpa, Nohut, Mercimek; Antep Fıstığı, Üzüm, Trabzon Hurması, Elma, Ceviz ve Badem yetiştirilebilmektedir. Bunun yanında, Mısır ve Ayçiçeği de ilçede yetiştirilen ürünlerdendir. Bunun yanında ilçede 11.013 büyükbaş hayvan, 63.547 küçükbaş hayvan ve 68.000 kanatlı hayvan bulunmaktadır. Ayrıca ilçede 50 adet Arıcılıkla uğraşan firma bulunmakta olup; ilçede 5.480 adet kovan bulunmaktadır.

Agriculture and Livestock

Gölbaşı's economy is based on agriculture. Wheat, Barley, Chickpea and Lentil; Pistachio, Grape, Date Palm, Apple, Walnut and Almond are important farm products. Beside, growing of Corn and helianthus annuus is suitable. There are 11.013 Cattle, 63.547 Sheep and 68.000 Poultry. Also, there are 50 Beekeeping firms and 5.480 hives.

Sanayi

Gölbaşı Organize Sanayi Bölgesi 110 hektar alan üzerine kurulmuş olup, 7 adet firma faaliyettedir. Toplam parsel sayısı 36 olup; ayrılan parsel sayısı 10'dur.

Industry

Gölbaşı Organized Industrial Zone has been established on 110 ha. and 7 firms are active. Number of parcels is 36 and number of assigned parcels is 10.



Turizm

Arkeolojik Sit Alanları: Azaplı Höyüğü (Balkar), Kavkutlu Höyük (Harmanlı)

Sivil Mimari Yapılar: Altınlı Köprü (Çataltepe), Vijne Köprüsü (Yaylacık)

Doğal Sit Alanları: İnekli Gölü, Azaplı Gölü, Gölbaşı Gölü (Gölbaşı İlçesi'ne adını veren bu göl, şehir merkezinin hemen yanındadır. Gölbaşı Gölü doğal SİT alanı kapsamındadır. Çevresindeki tesisleri ve doğal güzellikleriyle görülmeye değer bir yerdir.)

Tourism

Archeological Site Areas: Azaplı Mound, Kavkutlu Mound

Civil Architectures: Altınlı Bridge, Vijne Bridge

Natural Protected Area: İnekli Lake, Azaplı Lake, Gölbaşı Lake(This lake gives its name to the district of Gölbaşı and the district lies directly on its shores. This lake are officially protected area and the surrounding facilities and the natural beauty of the area is well worth seeing.)

Eğitim / *Education*

Okul Türü / *Kind of School*	Kurum Sayısı / *Number of Institution*
Okul Öncesi / *Pre-School*	4
İlkokul / *Primary School*	28
Ortaokul / *Secondary School*	20
Lise / *High School*	6

Ayrıca ilçede Meslek Yüksek Okulu da bulunmaktadır. İlçede 10.900 öğrenci bulunmaktadır.

Besides, there is one vocational high school. There are 10.900 students in district.

Yatırım Olanakları

Gölbaşı Üzümü,

Antep Fıstığı,

Trabzon hurması,

Ceviz, Badem

Arıcılık,

Süt İşleme tesisleri,

Madencilik,

Balıkçılık,

Tekstil,

Su Sporları ve Turizm.

Investment Opprotunities

Gölbası Grapes,

Pistachio,

Date Palm,

Walnut, Almond,

Beekeeping,

Milk Processing Plant,

Minining, Fishing,

Textile,

Water Sports and Tourism.



KAHTA

Adı / *Name*	: KAHTA
Kuruluş Yılı / *Year of Foundation*	: 1949
Nüfusu / *Population*	: 120.964
Coğrafi Konumu / *Geographical location*	: Kahta, Güneyinde Şanlıurfa, Kuzeyinde Malatya, Batısında Merkez ilçe Doğusunda Gerger ilçesiyle komşudur.. *Kahta is surrounded by Şanlıurfa to the South, Malatya to the North, Adıyaman to the West and Gerger District to the East.*
Başlıca Geçim Kaynağı/ The main source of livelihood	Tarım : Hayvancılık, Sanayi, Turizm / *Agriculture, Livestock ,Industry, Tourism*
Şehir Merkezine Uzaklığı / Distance to Adıyaman	30 km

İlçe Tarihi ve Genel Bilgiler

Persçe'de "Dağın Eteği" anlamına gelen Kâhta'nın geçmişi, sabah medeniyetinin doğuş yeri olan Mezopotamya'ya yakın olması nedeniyle tarih öncesi dönemlere kadar uzanmaktadır. Bulunduğu coğrafi konum nedeniyle tarih öncesi dönemlerden günümüze kadar sayısız medeniyetlere ev sahipliği yapmıştır. M.Ö. 2000 yıllarından Kommagene Krallığının kuruluşuna kadar (M.Ö. 69) Hititler, Mitaniler, Asurlular, Geç Hititliler, Persler, Kummurlar ile Büyük İskender'in hâkimiyeti ve Doğu Roma İmparatorluğu'nun egemenliği hüküm sürmüştür. Ayrıca, M.Ö. 3. yüzyılın ilk yarısında ARSEMES adlı bir kralın bu yörede hâkimiyet kurduğu sanılmaktadır. M.Ö. 69 yılında kurulan Kommagene Krallığı bugün dünyanın sekizinci harikası olarak aday gösterilen Nemrut Dağı'ndaki dev heykelleri ve ilçedeki diğer tarihi eserleri bırakmıştır. M.S. 670'de Emeviler, 758'de Bizans ve Sasaniler, 926'da Hamdaniler, 1226'da Selçuklular, 1284'e kadar Memlüklüler, Artuklular ve Dulkadiroğulları, 1393'te Timur ve 1516'dan sonra da Osmanlı İmparatorluğu bölgeye hâkim olmuştur.

District History and General Information

As known as "foothill" in Persian language, Kâhta's history dates back to the pre-history period because of closeness to the Mesopotamia. Kâhta has been the stage for a variety of civilizations from pre-history period until today. Kâhta was ruled by Hittites (BC 2000s), Assyrians, Late Hittites, Persians, Alexander the Great and East-Roman Empire up to establisment of Commagene Kingdom (BC 69). Commagene Kingdom, which was established by BC 69, handed down Zeus-Oromasdes, Apollo-Mithras-Helios-Hermes and Artagnes-Herakles-Ares sculptures. The region was controled by AC 670 Omayyads, 758 Byzantium and Sasanians, 1226 Seljukians and Ottomans after 1516.

Tarım ve Hayvancılık

İlçe nüfusunun yaklaşık % 85'i tarımla iştigal etmektedir Düz arazilerde hububat tarımı, sebzecilik, pamuk yetiştiriciliği, bakliyat yetiştiriciliği, yem bitkileri yetiştiriciliği, bahçe bitkileri yetiştiriciliği, nar, badem ve diğer endüstri bitkileri yetiştiriciliği yapılmaktadır.

Büyük Baş Hayvan Sayısı / *Number of Cattle*	Küçük Baş Hayvan Sayısı / *Number of Sheep*
20.295	63.547

Agriculture and Livestock

Kahta's economy based on agriculture and 85% of population work in agriculture and livestock sector. Growing of Grain, Vegetable growing, Cotton growing, Pulse, Garden plants, Pomegranate, Almond and other plants is suitable.

Sanayi

Adıyaman Kâhta Organize Sanayi Bölgesi toplam 160,50 hektarlık alan üzerine kurulmuş olup iki etaba ayrılmıştır. Organize Sanayi Bölgesi imar sınırları dâhilinde toplam 74 sanayi parseli bulunmakta olup, 58 tane sanayi parseli I. etapta yer almaktadır. I. etapta yer alan sanayi parsellerinden 33 tanesi yatırımcılara tahsis edilmiştir. Ayrıca; Küçük Sanayi Sitesi 27.09.1996 tarihinde kurulmuş olup, 110,000m2 alana sahip olup, 152 işyeri bulunmaktadır.

Industry

Kahta Organized Industrial Zone has been established on 160,50 hectares land and separated two parts. There have 74 industrial parcels and 33 parcels are assigned.

Eğitim / *Education*

Kurum Türü / *Kind of School*	Öğrenci Sayısı / *Number of Student*	Kurum Sayısı / *Number of Institution*	Öğretmen Sayısı / *Number of Teacher*
Anaokulu / *Pre-School*	1.825	5	91
İlkokul / *Primary School*	11.474	108	543
Ortaokul / *Secondary School*	10.808	37	451
Lise / *High School*	9.022	18	581
Özel Eğitim / *Private Teaching Institution*	41	2	6

Ayrıca ilçede, YÖK tarafından 16.10.1997 tarihinde kurulan 8 bölümlü Meslek Yüksek Okulu bulunmaktadır.

Besides, there is one Vocational High School.

Yatırım Alanları

Tarıma Dayalı Sanayi (Nar, Badem),

Seracılık,

Arıcılık,

Butik Otelcilik,

Eko-turizm,

Su Sporları,

Mermercilik,

Balıkçılık,

Tekstil,

Konfeksiyon

Avcılık

Investment Opprotunities

Agro-industries(Pomegranate,Almond),

Greenhousing,

Beekeeping,

Boutique Hotel Investment,

Ecological Tourism,

Water Sports,

Marble,

Aquaculture

Textile,

Readymade

Hunting.

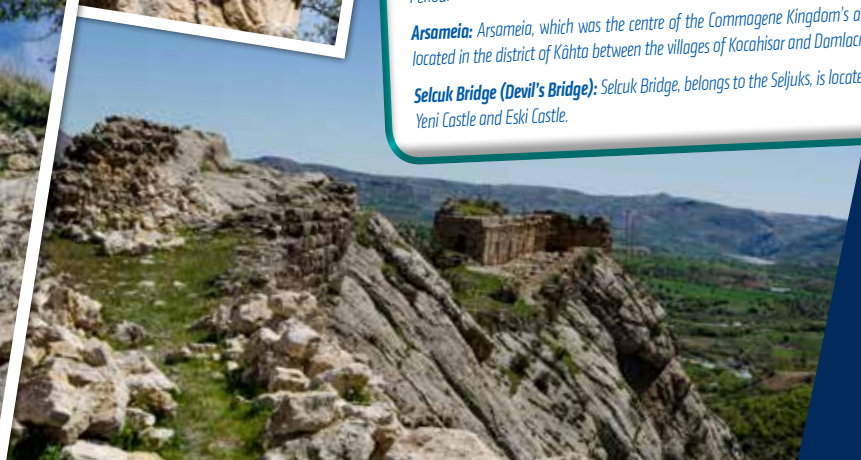

Turizm

Nemrut Dağı: Dünyanın 8 Harikalarından birisi olan ve UNESCO Dünya Mirası Listesi'nde yer alan Nemrut Dağı Kâhta ilçesine 87 km. uzaklıktadır. Kommagene Kralı I. Antiochos tarafından tanrılarına ve atalarına minnettarlığını göstermek için yaptırdığı mezardır.

Cendere Köprüsü: Kahta İlçesinin 18 km. kuzeyinde Fırat Nehri'nin kollarından Cendere Çayı'nın en dar yerinde bulunan Cendere Köprüsü'nün ne zaman yapıldığı konusunda çelişkiler bulunmaktadır.

Karakuş Tümülüsü: Milli Parkın güneybatısında Nemrut dağı yolu üzerinde bulunan, Kommagene Kralı 11. Mithridates tarafından annesi İsas adına yaptırılan anıt mezar, sütun üzerindeki kartaldan dolayı Karakuş Tümülüsü olarak anılmaktadır.

Yenikale: Kahta'nın 20 km. kuzeyinde Eski Kahta Köyü (Kocahisar) yakınındadır. Hititlerden kalma bir kale olup, M.Ö. IX. yüzyılda yapılmıştır.

Arsemia: Kral 1. Antiochus kitabelerinde söz edildiğine göre, Arsameia İ.Ö. 2. yüzyılın başlarında Kommagenelilerin atası Arsemez tarafından Kâhta çayının doğusunda Eski Kâhta Kalesinin karşısında kurulmuş, Krallığın yazlık başkenti ve idare merkezidir.

Selçuk Köprüsü (Şeytan Köprüsü): Selçuklu dönemine ait Selçuk Köprüsü, Eski Kale ile Yeni Kale arasından geçen Nyphosis çayı üzerinde yer alır.

Tourism

Mount Nemrut: *Nemrut is accepted as the 8th wonder of the World and is listed on UNESCO's Cultural Heritage List. Nemrut is located on a magnificent pyramid at an altitude of 2,206 meters. Civilization and the secrets of the gigantic statues that have been watching the most beautiful sunrise and sunset views for 2000 years.*

Cendere Bridge(Roman Bridge): *The Cendere Bridge was built to cross the Cendere Creek between Kâhta and Sincik districts. The bridge has two arches. Still in use today, it was built by the 16th Legion who garrisoned in Samsat in the reign of the Roman Emperor Septimus Severus.*

Karakuş Tumulus: *Located 43 km. to the east of Adıyaman, this 21 meters high gravel tumulus is a monumental tomb.*

Yeni Castle: *Originally built during the Commagene Kingdom, the existing remains mostly date from the Mamluk Period.*

Arsameia: *Arsameia, which was the centre of the Commagene Kingdom's administration in the summer months, is located in the district of Kâhta between the villages of Kocahisar and Damlacık, on the east banks of the Kahta Creek.*

Selcuk Bridge (Devil's Bridge): *Selcuk Bridge, belongs to the Seljuks, is located on the Nyphosis River which is between Yeni Castle and Eski Castle.*

SAMSAT

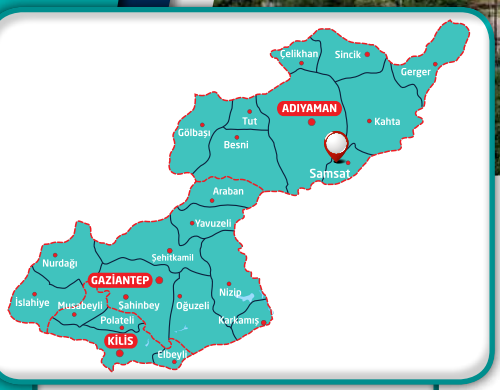

Adı / *Name*	: SAMSAT
Kuruluş Yılı / *Year of Foundation*	: 1960
Nüfusu / *Population*	: 8.190
Coğrafi Konumu / *Geographical location*	: Samsat ilçesi, üç tarafı Atatürk Baraj Gölüyle çevrilidir . *Samsat district is surrounded on three sides by the Atatürk Dam Lake.*
Başlıca Geçim Kaynağı/ The main source of livelihood	: Tarım ve Hayvancılık / *Agriculture and Livestock*
Şehir Merkezine Uzaklığı / Distance to Adıyaman	: 44 km

İlçe Tarihi ve Genel Bilgiler

"Suya Batan Güneş" anlamına gelen Samsat, yörede tarihi en eski olan yerleşim yerlerinden birisidir. Bazı kaynaklardan M.Ö 6000 yılında Orta Asya'dan gelen Türklerden Hititler tarafından kurulduğu belirtilmektedir. Birçok medeniyetler arasında el değiştirmiş ve son olarak 1516'da Yavuz Sultan Selim tarafından Osmanlılara katılmıştır. Samsat, Bilimkurgu alanında ilk eser veren kişi olan Samsatlı Lukianos'un da doğduğu yerdir.

District History and General Information

Samsat, whose meaning "The sun drop in water", is one of the most ancient settlements in the region. It is stated in some resources that Samsat had been established by the Hittites who were Turks and came from Central Asia, in 6000 BC. It had hosted many civilizations and finally joined to Ottoman Empire by Yavuz Sultan Selim in 1516. Samsat is also the birthplace of Lucian who made first work about Science Fiction.

Tarım ve Hayvancılık:

İlçede yetiştirilen başlıca tarım ürünleri, pamuk, mısır, nar, badem, üzüm, sebze ve tahıl ürünleridir. 869 büyükbaş ve 3.234 küçükbaş hayvan bulunmaktadır. Halkın % 75'i tarım ile iştigal etmektedir.

Agriculture and Livestock

The main agricultural products grown in the district are cotton, corn, pomegranates, almonds, grapes, vegetables and grains. There are 869 cattle and 3.234 sheep and goats. 75% of the population is engaged in the agriculture.

Büyükbaş Hayvan Sayısı / *Number of Large Livestock*	Küçükbaş Hayvan Sayısı / *Number of Small Livestock*
869	3.234

Sanayi

İlçede sanayi kuruluşu bulunmamaktadır.

Industry

There isn't any industrial firm.

Eğitim

İlçede 1 adet Çok Programlı Anadolu Lisesi ile 1 adet Anadolu İmam Hatip Lisesi, 6 ortaokul ve 12 ilkokul bulunmaktadır. Toplam 2.044 öğrenci bulunmaktadır.

Education

In district, there are 12 Primary Schools, 6 Secondary Schools, 1 Multi- Program High School and 1 Anatolia İmam Hatip High School. There are 2,044 students in total.

Turizm

Atatürk Baraj Gölü altında Samsat birçok tarihi ve turistik yerlerini de kaybetmiştir. Sahabe Safvan Bin Muattal Kabri en büyük turizm potansiyelidir.

Atatürk Baraj Gölü: Güneydoğu Anadolu Projesi (GAP), Türkiye'nin Güneydoğu Anadolu Bölgesi'ndeki 9 ilde uygulanmakta olup çok sektörlü entegre bir bölgesel kalkınma projesidir. Projenin en önemli ayağı olan Atatürk Barajı Türkiye'nin en büyük, dünyanın 4. büyük barajıdır.

Sahabe Safvan Bin Muattal: Hz. Safvan bin Muattal Türbesi Adıyaman'ın Samsat ilçesine yaklaşık 10 km mesafede bulunan Doğanlar Mezrası mevkide bulunmaktadır.

Bakır işleme: Bakır eşyaların çeşitli motiflerle süsleme ve renklendirme esasına dayanan bakır işlemeciliği, Samsat'ın önemli geleneksel el sanatlarından biridir.

Tourism

Samsat has lost many historical and touristic places because of building of Atatürk Dam Lake. Sahabe Safvan Bin Muattal Tomb has the biggest tourism potential.

Atatürk Dam Lake: *Southeastern Anatolia Project (GAP), has been implemented in nine cities in Turkey's Southeastern Anatolia Region, is an integrated multi-sectoral regional development project. Atatürk Dam, which is the most important phase of the Project is Turkey's largest and the world's 4th largest dam.*

Sahabe Safvan Bin Muattal Tomb: *Safwan bin Muattal Tomb is located in the Doganlar hamlet which is about 10 km far from the district of Samsat.*

Copper Engraving: *Copper engraving, is based on the principles ornaments and coloring of copper utensils with various motifs, is one of the most important traditional handicrafts of Samsat.*

Yatırım olanakları

Seracılık,

Süt işleme tesisleri,

Nar işleme tesisleri,

Pamuk işleme tesisleri,

Tarımsal Gıda Sanayi (Zeytin, Üzüm, Antepfıstığı)

Büyük Hayvan Yetiştiriciliği,

Tatlı Su Balıkçılığı.

Investment Opportunities

Greenhouse,

Milk Processing Plants,

Pomegranate

Processing Plants,

Agro-Industry (Grape, Olive, Pistachios)

Cotton Processing Plants.

Pistachios

Aquaculture

Cattle Farming

SİNCİK

Adı / *Name*	: SİNCİK
Kuruluş Yılı / *Year of Foundation*	: 1990
Nüfusu / *Population*	: 17.592
Coğrafi Konumu / *Geographical location*	: Sincik'in Kuzeyinde Malatya, Batısında Çelikhan, Doğusunda Gerger ve Güneyinde Kahta bulunmaktadır. *Sincik is surrounded by Kahta district to the South, Gerger district to the East, Malatya to the North and Çelikhan district to the West.*
Başlıca Geçim Kaynağı/ The main source of livelihood	: Tarım ve Hayvancılık / *Agriculture and Livestock*
Şehir Merkezine Uzaklığı / Distance to Adıyaman	: 66 km

İlçe Tarihi ve Genel Bilgiler

Hititler, Hurriler ve Mitaniler M.Ö. 1600-1000 yıllarında Sincik'e hükmetmişlerdir. M.Ö. 69- M.S. 72 senelerinde bu yörede kurulan Kommagene Krallığı'ndan sonra Sincik ve çevresine sırasıyla Roma İmparatorluğu, Bizans İmparatorluğu hakim olmuştur. Selçuklularla başlayan Türk tarihi, Osmanlı Devleti ile devam etmiştir.

District History and General Information

In the BC 1600-1000 year, Hittites, the Mitanni and Hurrians lived in Sincik. Between B.C. 69-A.C. 72, Kingdom of Commagene was established in this region and then Roman Empire, the Byzantine Empire became dominant respectively around Sincik. Turkish history had begun with Seljuk and continued with the Ottoman Empire.

Tarım ve Hayvancılık / *Agriculture and Livestock*

Hayvansal Üretim / *Number of Livestock*

Hayvan Türü / *Animal Species*	Hayvan Sayısı / *The Number of Animal*
Koyun / *Sheep*	8.500
Kıl Keçisi / *Goat*	6.300
At / *Horse*	355
Katır / *Hinny*	420
Eşek / *Donkey*	255
Sığır(Kültür-Melez- Yerli)/ *Neat*	6.515
Kümes Hayvanı / *Poultry*	10.000
Arılı Kovan / *Beehives*	15.000

Önemli Tarım Ürünleri / *Important Agricultural Products*

Ürün / *Product Name*	Üretim(da) / *Land (da)*
Tahıllar / *Wheat*	5.600
Baklagiller / *Pulse*	150
Sebzeler / *Vegetables*	300
Meyve / *Fruit*	200
Çayır- Mera Arazisi / *Pasture Land*	4.330
Orman Fundalık Arazisi / *Forest Land*	12.820
Kullanım Dışı Alan / *Other Land*	13.000

Sanayi

İlçede 5 adet hazır giyim atölyesi mevcuttur. Ayrıca ilçe sınırları içinde 2 adet HES santrali ve 11 adet RES elektrik üretim santrali mevcuttur.

Industry

There are 5 clothing factories in district. Also district has 2 hydroelectric power plants and 11 wind electric generating power plants.

Eğitim

İlçede 1 Anaokulu, 46 İlkokul, 10 Ortaokul ve 2 Çok Programlı Lise ve 1 Anadolu İmam Hatip Lisesi bulunmaktadır. İlçede 4.578 öğrenci bulunmaktadır.

Education

In district, there are 1 Pre-School, 46 Primary Schools, 10 Secondary Schools, 2 Multi- Program High Schools and 1 Anatolia İmam Hatip High School. There are 4.578 student in the district.

Turizm

Derik Kutsal Alanı (Heroon): Adıyaman ili Sincik ilçesi sınırları içinde olup Cendere Köprüsü'nün 10 km kuzeyinde yer alır. Tonozlu mezar yapısı, iki tapınak ve temenosdan (duvar) oluşur.

Ters Lale: Adıyaman ilinde diğer bir geofit de ağlayan gelin ya da Ters Lale'dir.

Tourism

Derik Sanctuary(Heroon): *This sanctuary is 10 km North of Cendere Bridge in Sincik district. There is a vaulted tomb, two temples and a temenos at the site.*

Imperial Crown Tulip: *One of the best natural flowers, this species is also konown as the 'Reverse Tulip'.*

Yatırım Olanakları

Hidroelektrik Santrali ve Rüzgar Santrali

Mermercilik,

Arıcılık,

Bademcilik,

Ters Lale,

El dokumacılığı,

Süt İşleme Tesisi,

Ceviz üretimi,

Kanyon Turizmi,

Kış Sporları,

Avcılık,

Konfeksiyon ve Tekstil.

Investment Opportunities

Hydroelectric Power Plant,

Wind Electric Generating Power Plant,

Marble,

Beekeeping,

Almond,

Imperial Crown Tulip,

Hand Weaving,

Milk Processing Plant,

Walnut,

Canyon Tourism,

Winter Sports,

Hunting,

Readymade and Textile.

TUT

Adı / *Name*	: TUT
Kuruluş Yılı / *Year of Foundation*	: 1990
Nüfusu / *Population*	: 10.123
Coğrafi Konumu / *Geographical location*	: Tut'un Kuzeyinde Malatya, Batısında Gölbaşı, Doğusunda Adıyaman ve Güneyinde Besni bulunmaktadır *Tut is surrounded by Malatya to the North, Gölbaşı to the West, Adıyaman to the East and Besni to the South.*
Başlıca Geçim Kaynağı/ The main source of livelihood	: Tarım ve Hayvancılık / *Agriculture and Livestock*
Şehir Merkezine Uzaklığı / Distance to Adıyaman	: 59 km

İlçe Tarihi ve Genel Bilgiler

Tut ve çevresinin tarihi çok eskilere dayanmaktadır. İlçenin batı tarafında bulunan ve Sürmen denen arazide 'Sürmene Taş Krallığı' merkezinin bulunduğu rivayet edilmektedir. Buranın depremden yıkılması ile Tut şimdiki yerine taşınmıştır.

District History and General Information

The history of Tut district is based on ancient. It is reported that Sürmen where is located on the west side of town had the center of 'Sliding Stone Kingdom'. With the destruction of the earthquake, Tut had moved to its current location.

Tarım ve Hayvancılık / *Agriculture and Livestock*

Önemli Tarım Ürünleri / *Important Agricultural Products*

Ürün / *Product Name*	**Üretim(da)** / *Land (da)*
Buğday / *Wheat*	15.300
Sarımsak / *Garlic*	2.000
Nohut / *Chickpea*	2.400
Arpa / *Barley*	4.100
Antepfıstığı / *Antep pistachios*	28.909
Üzüm / *Grape*	5.542
Ceviz / *Walnut*	1.100
Dut / *Berry*	1.300
Hıyar / *Cucumber*	2.510
Biber / *Pepper*	1.261

Hayvansal Üretim / *Number of Livestock*

Hayvan Türü / *Animal Species*	**Hayvan Sayısı** / *The Number of Animal*
Koyun / *Sheep*	5.180
Kıl Keçisi / *Goat*	2.436
At / *Horse*	560
Katır / *Hinny*	85
Eşek / *Donkey*	225
Sığır(Kültür-Melez- Yerli) *Neat*	1.057
Kümes Hayvanı / *Poultry*	8.320

Sanayi

İlçede 2 krom maden ocağı ve 2 adet HES bulunmaktadır.

Industry

There are 2 chrome mines and 2 hydroelectric power plants.

Eğitim

İlçede 1 Anaokulu, 12 İlkokul, 8 Ortaokul ve 1 Lise bulunmaktadır. İlçede 2.173 öğrenci bulunmaktadır.

Education

In district there are 1 Pre-School, 12 Primary Schools, 8 Secondary Schools and 1 High School. There are 2.173 students in the district.

Turizm

Kaşlıca Kalesi: Halk arasında Mihri Babil kalesi olarak bilinir. Babil Krallığı zamanında yapıldığı sanılmaktadır.

Yamaç Paraşütü: İlçede yamaç paraşütü etkinliği yapılmaktadır.

Tourism

Kaslıca Castle: *It is known as the castle of Mihri Babylon Kingdom. It is supposed to be built by Babylon Kingdom.*

Paragliding: *Paragliding activity is carried out in the district.*

Yatırım Olanakları

Tarımsal Gıda Sanayi (Dut, Sarımsak, Antepfıstığı, İncir)

Seracılık,

Krom Madenciliği,

Soğuk Hava Deposu,

Mermercilik,

Butik Otelcilik,

Eko-turizm.

Investment Opportunities

Agro Food Industry

(Garlic, Pistachio, Fig, Mulberry)

Greenhousing,

Chrome Mining,

Cold Store,

Marble,

Ecotourism,

Butique Hotel,

Paragliding.





KİLİS

ELBEYLİ



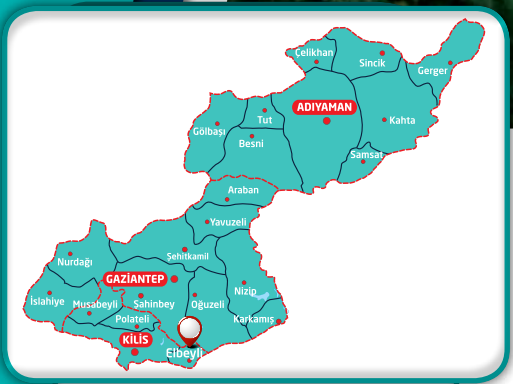

Adı / *Name*	: ELBEYLİ
Kuruluş Yılı / *Year of Foundation*	: 1995
Nüfusu / *Population*	: 6.491
Coğrafi Konumu / *Geographical location*	: Kuzeyinde Gaziantep, doğusunda Oğuzeli, güneyinde Suriye ve batısında Kilis ile çevrelenmiştir. *It is surrounded by Gaziantep in North, Oğuzeli in East, Syria in South and Kilis in West.*
Başlıca Geçim Kaynağı/ The main source of livelihood	: Tarım ve Hayvancılık / *Agriculture and Livestock*
Şehir Merkezine Uzaklığı / Distance to Kilis	: 35 km

İlçe Tarihi ve Genel Bilgiler

Elbeyli bölgesi 1040-1157 yılları arasında Büyük Selçuklu Devleti sınırları içinde iken, sırayla İlhanlılar, Dulkadiroğulları ve 1516'da Yavuz Selim Han döneminde Mercidabık Savaşı sonrasında Osmanlı İmparatorluğu egemenliğine girmiştir. Eski adı Alimantar olan Elbeyli 1931 yılında Suriye ile aramızdaki sınır tespitinden sonra Kilis ilçesine bağlanmış ve 1933 yılında nahiye olmuştur. 6 Haziran 1995 te Kilis'in il oluş kararnamesi ile ilçe statüsüne kavuşmuştur.

İlçenin 23 köy, 24 mezra ve 4 mahallesi vardır. Denizden yüksekliği 650m olan Elbeyli'de genellikle Akdeniz ikliminin özellikleri görülmektedir; yazları sıcak ve kurak, kışları ise ılık ve yağışlar yağmur şeklindedir. Sanayi yatırımının mevcut olmadığı ilçede nüfusun ana geçim kaynağı tarım ve hayvancılıktır. Verimli tarım alanlarının bulunduğu ilçede tarıma dayalı sanayide yatırım imkânları bulunmaktadır, örnek olarak zeytin işleme tesisi, biber ve salça üretim tesisi, organik tarım müesseseleri ve mısır işleme tesisi. İlçe merkez nüfusu 2.020, bağlı köylerin nüfusu ise 4.471 olup toplam 6.491 kişilik bir nüfus barındırmaktadır.

District History and General Information

Elbeyli, between 1040-1157, was in Seljuk Empire sovereignty, Ilkhanate, Dulkadirogullari and after the 1516 Mercidabık war, during Yavuz Selim rule, has entered to the Ottoman Empire sovereignty respectedly. Elbeyli, which is used to known as Alimantar, has been connected to Kilis in 1931 after the detection of border with Syria and became a township in 1933. In June 1995, Kilis became a province and as a result of that Elbeyli became a district with the 23 villages.

Tarım ve Hayvancılık

Elbeyli'nin büyüklüğü 27.200 hektar olup 22.671 (%83,3) hektarlık kısmında tarım yapılabilmektedir. Bahsi geçen tarım alanının da yaklaşık olarak %33'ü sulanabilmektedir. Yakın zamanda yapılacak olan sulama kanalları ve yeni açılan artezyen kuyularıyla bu oranın yükselmesi beklenmektedir. Son zamanlarda diğer ilçelerde olduğu gibi Elbeyli'de de zeytincilik üzerine yapılan yatırımlar dikkat çekmektedir. Buğday, arpa, zeytin, antepfıstığı, salçalık biber, pamuk ve mısır ilçenin başlıca ürün desenini oluşturmaktadır.

Arazi yapısının düz ve mera alanlarının sınırlı olması nedeniyle arazilerin büyük bölümü tarım alanı olarak kullanılmaktadır. Hayvancılıkla uğraşan nüfus tarımla uğraşan nüfusa görece olarak daha azdır, ilçede bulunan hayvan çiftlikleri de yakın zamanda kurulmuştur.

Üretim Grubu / *Production Group*	Alan(Hektar) / *Area (ha)*	Oran / *Rate (%)*
Tarla Alanı / *Field Area*	12.535	55
Meyvecilik Alanı / *Fruit Field*	6.845	30
Sebzecilik Alanı / *Vegetable Growing Field*	1.506	7
Nadas Alanı / *Fallow Field*	1.785	8

Agriculture and Livestock

Elbeyli district has 27,200 hectares of land area, in total of 22.671 (83.3%) hectares are suitable for agriculture. Approximately 33% of the mentioned farmland are considered irrigated land. With the irrigation canals and newly opened artesian wells, which will be constructed in the near future, this rate is expected to increase. Recently, investments made in olive cultivation in other districts as well as in Elbeyli attracts attention. Wheat, barley, olives, pistachios, sauceboat peppers, cotton and corn are the main crop patterns of the district.

Because of the nature of the land is flat land and limited pasture land, the majority of the land is used as farmland. Population who engaged in livestock is relatively smaller than the population who engaged in agriculture, animal farms in the district were established recently.

Eğitim

Halkın okumaya karşı oldukça duyarlı olduğu ilçede okuma yazma bilmeyenlerin oranı sadece %5'tir. 75 öğretmenin görev yaptığı Elbeyli'de ilk ve orta öğretime devam eden 1.086 öğrenci vardır, ilçede sınıf ortalaması ise 20'nin biraz altındadır. Toplamda sekiz okulda eğitim verilmekte olan ilçede okulların dağılımı şu şekildedir; 1 çok programlı Anadolu lisesi, 2 ortaokul, 2 ilkokul, 3 birleştirilmiş sınıflı okul. 16 derslikli 1 ilkokul ise yapım aşamasındadır.

Education

In the district where the people are quite sensitive to literacy, the rate of illiteracy rate is only 5%. In Elbeyli districts, there are 75 teachers and 1,086 students are attending primary and secondary schools, the average class size is slightly below 20. The distribution of schools available are as follows: 1 multi-program Anatolian high school, 2 secondary schools and 2 primary schools and 3 multigrade schools. A primary school with 16 classrooms is under construction.

Sanayi

Çobanbey Demiryolu Sınır Kapısı, başta Gaziantep olmak üzere Kilis, Şanlıurfa, Adıyaman illerinin Suriye ve Ortadoğu'ya ihracatının daha kısa sürede yapılmasını sağlanması, demiryolu taşıma kapasitesinin artırılması hedeflenerek Türkiye-Suriye arasında 3. Demiryolu Sınır Kapısı olarak 22 Aralık 2009'da hizmete açılmıştır. Ancak günümüzde Suriye'deki iç savaş nedeniyle bu sınır kapısından hizmet verilememektedir.

Industry

Çobanbey railway border crossing, targeting the exports from Gaziantep, Kilis, Sanliurfa and Adiyaman to be made in a shorter time to Syria and to the Middle East and targeting to increase the rail capacity between Turkey and Syria, was opened as a Third Railway Border Crossing in service on 22 December 2009.

Yatırım Fırsatları

- Üzüm işleme tesisi yatırımları
- Zeytinyağı işleme tesisi yatırımları
- Süt, mandıra, et kombinası yatırımları
- Salçalık biber işleme tesisleri
- Salamura zeytin işleme tesisi ilçede yatırım yapılabilecek alanlardır.

Investment Opportunities

- *Grapes processing plants,*
- *Olive oil processing plants,*
- *Milk, dairies, slaughterhouses plants,*
- *Pepper paste processing plants,*
- *Marinated olives processing plant are areas that to invest in district.*

MUSABEYLİ

Adı / *Name*	: MUSABEYLİ
Kuruluş Yılı / *Year of Foundation*	: 1995
Nüfusu / *Population*	: 14.050
Coğrafi Konumu / *Geographical location*	: Kuzeybatısında İslahiye ilçesi, kuzeydoğusunda Gaziantep, güneyinde Kilis, doğusunda Polateli ilçesi ile komşudur. *It is neighbour with Islahiye in Northwest, with Gaziantep in North-east, with Kilis in South, with Polateli in East.*
Başlıca Geçim Kaynağı/ The main source of livelihood	: Tarım ve Hayvancılık / *Agriculture and Livestock*
Şehir Merkezine Uzaklığı / Distance to Kilis	: 35 km

İlçe Tarihi ve Genel Bilgiler

Kesin olarak kuruluş tarihi bilinmese de Türklerin Anadolu'yu yurt edinmeleri sonrasında Murathöyügü adı ile yerleşim birimi haline getirilmiştir. Adından da anlaşıldığı gibi ilçe merkezi bir höyük konumundadır. Zaman zaman, yapılan inşaat ve iş kazıları sırasında bulunan tarihi eserlerin Hititler dönemine ait olduğu sanılmaktadır, bu eserler aslında yöre tarihinin M.Ö. 1500lü yıllara kadar dayandığını göstermektedir. 14 Nisan 1997 tarihinde ve 2768 sayılı kararla bölge, Kültür ve Tabiatı Koruma Kanunu gereğince koruma altına alınmış, ikinci ve üçüncü dereceden arkeolojik sit alanı olarak ilan edilmiştir. 1995 yılı Haziran ayında 550 Sayılı Kanun Hükmünde Kararname ile Kilis'in il olmasıyla birlikte kendisine bağlanan 46 köyüyle ilçe statüsü kazanmıştır.

District History and General Information

Although the exact date of establishment remains unknown, it has been brought into settlements with Murathöyügü name after acquiring Turks in Anatolia. As its name suggests, the distric centre is located on a mound. The historical artifacts that are found during excavations and construction work carried out occasionally, are believed to belong to the Hittite period. These artifacts shows that in fact the history of the region dates back to BC 1500's. On 14 April 1997, with the resolution no. 2768 in accordance with Culture and Nature Protection Act, the district was put under protection and declared as a second and third degree archaeological site. In June 1995, Kilis has became a province and as a result of that Musabeyli became a district with the 46 villages.

Tarım ve Hayvancılık

İlçede Musabeyli'nin tarım arazilerinin büyüklüğü 282.685 dekar olup 103.000 (% 36.4) dekarlık kısmında arpa, buğday, mercimek, nohut gibi tarla ürünleri yetiştirilmektedir. İlçede Çiftçi Kayıt Sistemine (ÇKS) kayıtlı 2.021 çiftçi bulunmaktadır. Başlıca tarım ürünleri olarak zeytin, kara üzüm, biber (sofralık, baharatlık), nar, badem, ceviz, fıstık gösterilebilir. İlçede hatırı sayılır miktarda üretilen biberin bir kısmı yine ilçede bulunan salça ve biber fabrikalarında (8 adet) işlenmektedir. 17 zeytinyağı fabrikasıyla da bölgede yetiştirilen zeytinlerden yağ elde edilmektedir. Musabeyli'de sadece tarım değil aynı zamanda hayvancılık da yapılmaktadır. İlçede resmi rakamlara göre 48.500 küçükbaş, 1.300 büyükbaş hayvan bulunmaktadır. Sulama birliği, ziraat odası ve tarım kredi kooperatifi olmak üzere 3 zirai örgüt bulunmaktadır.

Üretim Grubu / *Production Group*	Alan(Hektar) / *Area (ha)*	Oran / *Rate (%)*
Tarla Alanı / *Field Area*	103.000	36.4
Meyvecilik Alanı / *Fruit Field*	149.457	52.8
Sebzecilik Alanı / *Vegetable Growing Field*	16.022	5.6
Nadas Alanı / *Fallow Field*	14.206	5

Agriculture and Livestock

Musabeyli district has 282.685 decares of agricultural area, in total of 103.000 (%36.4) decares are suitable for agricultural crops such as barley, wheat, lentils, chickpeas. There are 2,021 farmers registered to Farmer Registration System (FRS) in the district. Major agricultural products are: olive, black grapes, peppers (table, spice), pomegranates, almonds, walnuts, peanuts as shown. A portion of the peppers produced in a considerable amount in the district still are processed in paste and pepper factories (8 factories). Olives are grown in the region are processed in 17 olive oil factories. In Musabeyli not only agriculture but also livestock is carried out. In the district, according to official figures, there are 48,500 sheep and goats and 1,300 cattle. There are three agricultural organizations, including Irrigation Association, a chamber of agriculture and agricultural credit cooperatives.

Sanayi

İlçede bulunan sanayi yatırımları tarım sektörü üzerine inşa edilmiştir. Henüz küçük aile işletmeleri düzeyinde olan müesseselerin yakın zamanda kapasite arttırma ve ürün çeşitlendirme çabaları dikkat çekmektedir. İlçeden 2015 yılında 200 ton organik nar ihracı yapılmıştır. İlçede ayrıca 1 adet kum ocağı işletmesi de bulunmaktadır. Üzüm, nar, süt işleme tesisi, mandıra, et kombinası ve salça fabrikası ilçede yatırım yapılabilecek alanlardır.

Industry

In the district, industrial investments has been made in the agricultural sector. Recently the businesses, that are in small family businesses level have made remarkable efforts in increasing the capacity and product diversification. In 2015, the District has made 200 tons of organic pomegranate exports. In the district, there is also a sand quarry company operating. Grapes, pomegranate, milk processing plants, dairies, slaughterhouses and paste factories are areas to invest in district.

Eğitim

Toplamda 3.586 öğrencinin eğitim gördüğü ilçede 36 okul ve vatandaşların çeşitli beceri ve meslek edinmelerine yönelik 1 halk eğitim merkezi mevcuttur. Mevcut bulunan okulların dağılımı ise şöyledir; 1 çok programlı Anadolu lisesi, 8 ortaokul ve 27 ilkokul.

Education

In the district where a total of 3,586 students on 36 school and for the education of citizens, to acquire a variety of skills and professions, an adult education center is available. The distribution of schools available are as follows: 1 multi-program Anatolian high school, 8 secondary schools and 27 primary schools.

Yatırım Fırsatları

- Üzüm, nar, işleme tesisi yatırımları,
- Zeytinyağı işleme tesisi yatırımları,
- Salamura zeytin işleme tesisi yatırımları,
- Süt, mandıra, et kombinası yatırımları,
- Salça fabrikası yatırımları ilçede yatırım yapılabilecek alanlardır.

Investment Opportunities

- *Grapes, pomegranate, milk processing plant investments,*
- *Olive oil processing plants investments,*
- *Marinated olives processing plant investments,*
- *Dairies, slaughterhouses plant investments,*
- *Paste factories are areas to invest in district.*

POLATELİ

Adı / *Name*	: POLATELİ
Kuruluş Yılı / *Year of Foundation*	: 1995
Nüfusu / *Population*	: 5.151
Coğrafi Konumu / *Geographical location*	: Kilis ilinin kuzeybatısında yer almaktadır. Doğusunda Gaziantep, batısında Musabeyli ilçesi bulunmaktadır . *It is located in Northwest of Kilis. Neighbour with Gaziantep in East, with Musabeyli in West.*
Başlıca Geçim Kaynağı/ The main source of livelihood	: Tarım ve Hayvancılık / *Agriculture and Livestock*
Şehir Merkezine Uzaklığı / Distance to Kilis	: 18 km

İlçe Tarihi ve Genel Bilgiler

Türkmenlerin Kilis ve çevresine gelişleri, dalgalar halinde oldu. VIII. yüzyılda başlayan olay, XI. yüzyılda Malazgirt Zaferi ile kesinlik kazandı. Anadolu Selçukluları zamanında göçebe halinde dolaşanlar, Osmanlı döneminde özellikle Güneydoğu Anadolu'da Arap ve Kürtler'e karşı sonradan birer güvenlik unsuru olmak üzere yerleştirilmelerini (iskanı) gerektirmiştir. Süleyman Şah'ın Fırat'ta boğulmasından sonra dağılmış, bir bölümü batıya doğru devam edip yöremizde yurt tutarken, bir bölümü güneye, Lazkiye, Hanşeyhun, hatta Şam'a kadar aşağılara inmiş, oralara yerleşmişlerdi (Bunlar sonradan tekrar kuzeye yöremizin Polateli köylerine gelmişler ve "Dımışkılı" adını almışlardır).

5.151 kişilik nüfusu ile Türkiye'nin en küçük ilçesidir, söz konusu nüfusun 1.041 kişisi merkezde 4.110 kişisi ise köylerde ikamet etmektedir. İlçenin 6 mahalle ve 16 köyü bulunmaktadır.

District History and General Information

The arrival of Turkmens to Kilis and around, was gradually. The events that started in the VIII. century has confirmed with Malazgirt victory in XI.century. The nomad tribes that wandering in Anatolian Seljuk era, in Ottoman period, especially later a security element against Arabs and Kurds in southeastern Anatolia are required including resettlement. After drowning of Suleyman Shah in the Euphrates these tribes have dispersed, while a part of them continues westward to settle into our region as a homeland, part of them has moved south to Latakia, Hanşeyh, and even descended down to Damascus, to settle there. (They came back to the north where, villages of Polateli and later received "Dımışkılı" name). In June 1995, Kilis has became a province and as a result of that Polateli became a district with the 16 villages. It is the smallest district in Turkey with a total population of 5.151.

Turizm

Ravanda Kalesi Kilis'in 24 km. kuzeybatısında Polateli ilçesine bağlı Belenözü (Ravandan) Köyü sınırları içerisinde yer almaktadır. Afrin Çayı'nın doğusunda oldukça geniş bir açısı olan kale yüksek konik bir tepe üzerine kurulmuştur. Kale, dağın sivri tepesi oyulmak suretiyle yapılmıştır.

Kaleye ait kesin bilgiler XI. yüzyıla ve bu yıllardaki Haçlı Seferleri'ne dayanmaktadır. İslam ve Latin kaynakları kalenin varlığından ilk kez Haçlı Seferleri sırasında söz etmektedirler. İslam kaynaklarında "er-Ravendan", Haçlı kaynaklarında "Ravendel/Ravandal/Ravenel", Ermeni kaynaklarında "Aréventan" olarak geçen kale, tarihsel süreç içerisinde bölgeye egemen olan tüm devletlerce kullanılmıştır. Özellikle VII. yüzyılın ortalarında bölgede yaşanan Hristiyan-Müslüman çatışmasında "avasım, sügur" adı verilen bölge içerisinde bulunan Ravanda Kalesi, İslam Devletlerince Hristiyan Bizans'a karşı verilen savaşlarda önemli bir askeri üs olmuştur. Bölge ilk İslam devletlerini koruduğu için avasım şeklinde adlandırılmıştır. Söz konusu bölge; Halep ile Antakya arasında yer almaktaydı. Yâkût el-Hamevî, Yezîd İbn-i Muaviye zamanındaki avasım beldelerini sayarken şu isimleri yazar; Kınnassarin, Antakya, Menbic, Dülük, Raban, Korus, Tizin. Sayılan yerlerde bulunan kaleler de avasımdan idi ki, bunlardan birisi de Ravandan'dır. Ravanda Kalesi, 1097 yılından itibaren adından oldukça sık söz ettirmiştir. I. Haçlı Seferi'ne katılan Baudouin de Boulogne ile ön planda olmuş ve ünlenmiştir.

Tourism

Ravanda Castle is located 24 km northwest of Kilis in Polateli District, within the Belenöz (from Raven) village. The castle with a wide angle is located to the east of Afrin was built on a high conical hill. The castle was built by sculpting the mountain's sharp hill.

During the course of conflicts and battles between Byzantine and Islamic states in the mid-VII. century, the Taurus Mountain Range acted as a natural frontier between these two forces. The lands to the east and south of these mountains were converted into military regions under the names of "Avasım" and "Sügur" by Muslims, and most of the castles within these regions were fortified. In written sources relating to those times, many castles in the vicinity are named, yet the name Ravanda Castle is not one of them. Therefore, it is determined that the Ravanda castle had not yet been built at the time of those battles. The first information regarding the existence of the castle comes from the written records of Ibn Al-Adim. According to these, at the times of the First Crusade, when Antiochia was under the siege of Christian forces in 1097, the Ravanda Castle was under the reign of Rıdvan b.Tutus who was the Seljuk malik of Aleppo.

Tarım ve Hayvancılık

E6.500 küçükbaş ve 1.500 büyükbaş hayvan, ÇKS'ye kayıtlı 130 çiftçi bulunmaktadır. Zeytin, üzüm, sebze (domates, biber) üretimi ana ürünler olarak görülmektedir.

Agriculture and Livestock

In the district, there are 6,500 sheep and goats, 1,500 cattles and 130 farmers registered to FRS. Olives, grapes, vegetables (tomato, pepper) are considered as main agricultural products.

Sanayi

İlçede şu an faaliyette bulunan sanayi işletmesi bulunmasa da hayata geçirildiğinde Türkiye'nin en büyük organize sanayi bölgelerinden biri olacak 1.950 hektarlık Polateli-Şahinbey Tekstil İhtisas OSB'si, ilçenin gelecekte ne kadar büyük bir sanayiye sahip olacağını göstermektedir. Polateli-Şahinbey Tekstil OSB'si faaliyete başladığında yörenin kalkınmasında önemli rol oynayacaktır.

Industry

Polateli-Sahinbey Textile Specialized OIZ is in project identification phase. When completed, it is going to be Turkey's largest Organized Industrial Zone with 1,950 hectares. This shows that the district will have a big industry in the future. When Polateli-Sahinbey Textile OIZ operates, it will play an important role in the region's development.

Eğitim

İlçede biri çok programlı Anadolu Lisesi, üçü ortaokul ve on biri ilkokul olmak üzere on beş okul bulunmaktadır. Bu okullarda toplam 1.050 öğrenci öğrenim görmektedir.

Education

In the district, there are fifteen schools including a multi-program Anatolian high school, 11 primary schools, 3 secondary schools. In this schools, a total of 1,050 students are studying.

Yatırım Fırsatları

- 1.950 hektarlık bir alanda kurulum çalışmalarının devam ettiği Polateli-Şahinbey Tekstil İhtisas OSB
- Zeytinyağı işleme tesisi yatırımları,
- Salamura zeytin işleme tesisi yatırımları
- Çilek, badem gibi ürünlerin üretilmesi ilçede yatırım yapılabilecek alanlardır.

Investment opportunities

- *Polateli-Sahinbey Textile Specialized OIZ with 1.950 hectares*
- *Olive oil processing plants investments,*
- *Marinated olives processing plant investments*
- *Producing products such as strawberries, almonds are areas that to invest in district.*

1 **Gaziantep Kalesi ve Naip Hamamı**
Gaziantep Castle and Naip Hamam

GAZİANTEP

2 **Zeugma Mozaik Müzesi**
Zeugma Mosaic Museum

6 **Hasan Süzer Etnoğrafya Müzesi**
Hasan Süzer Ethnography Museum

9 **Havra**
Synagogue

3 **Aziz Bedros Kilisesi**
St. Bedros Church

7 **Dülük Mitras Tapınağı**
Dülük (Doliche) Mithraeum

10 **Fevkani Kilisesi**
Fevkani Church

4 **Zincirli Bedesten**
Covered Bazaar



8 **Şahinbey Anıtı**
Şahinbey Monument



11 **Nizip Sabunhane**
Nizip Soap Factory

5 **Aziz Nerses Kilisesi**
Church of St. Nerses the Poet

12 **Zincirli Sam'al Antik Kenti**
Zincirli Sam'al Ancient City

13 **Çerçil Kalesi**
Çerçil Castle

14 **Roma Taş Köprüsü**
Roman Stone Bridge

15 **Sam Menzil Hanı**
Sam Menzil Han

16 **Karpuzatan Mesire Alanı**
Karpuzatan Recreation Area

17 **Yakacık Camii**
Yakacık Mosque

18 **Karkamış Demir Köprü**
Karkamış Iron Bridge

19 **Köşk Roma Tapınağı**
Köşk Roman Temple

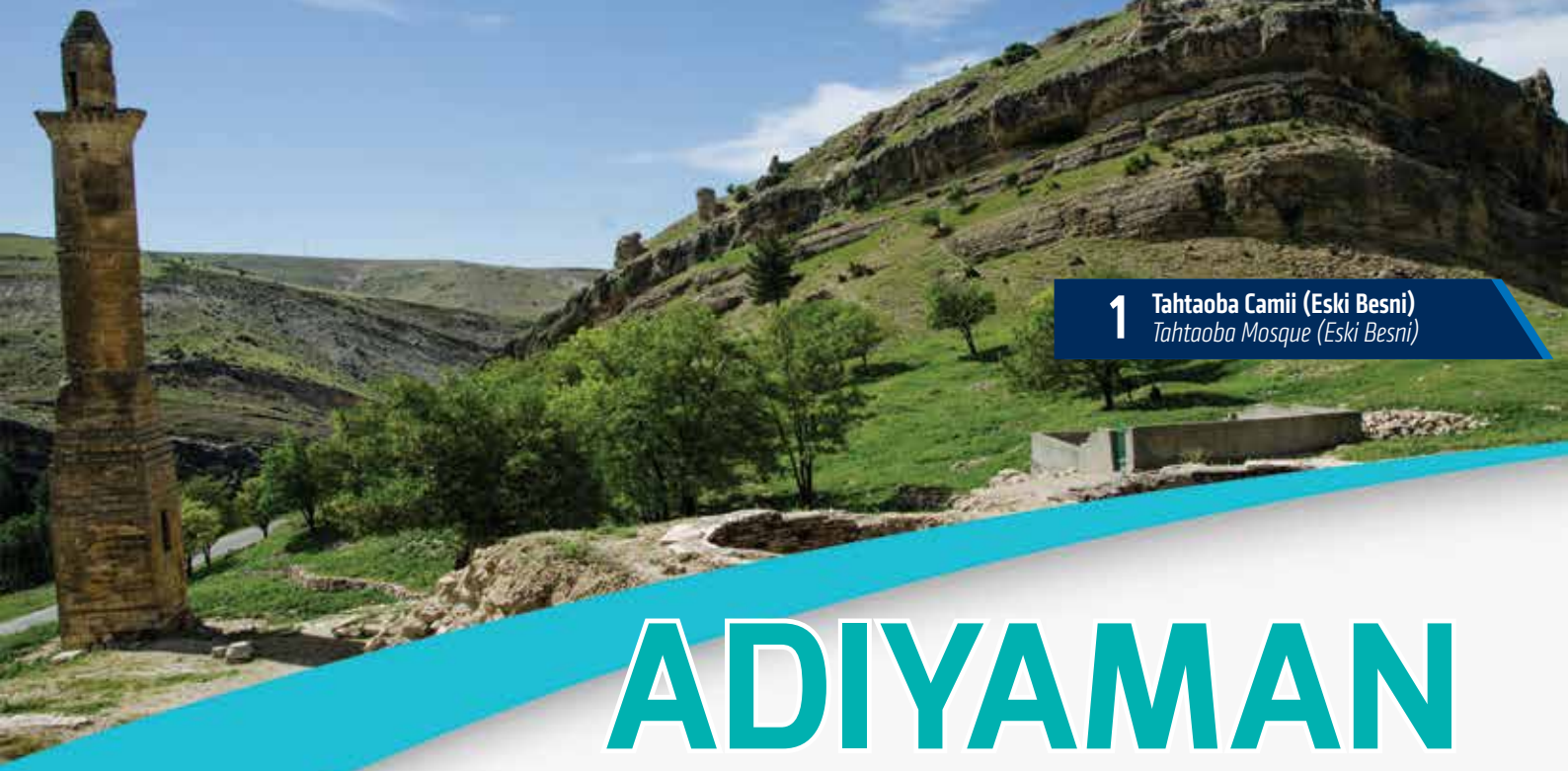

1 **Tahtaoba Camii (Eski Besni)**
Tahtaoba Mosque (Eski Besni)

ADIYAMAN

2 **Vakkas Emiroğlu Konağı**
Vakkas Emiroğlu Mansion

3 **Tarihi Roma Çeşmesi**
Roman Fountain

4 **Tarihi Tuz Hanı**
Old Salt Factory



5 **Mor Petrus Mor Paulus Kilisesi**
Church of St. Peter and St. Paul

6 **Adıyaman Müzesi**
Adıyaman Museum

7 **Perre Antik Kenti**
Ancient City of Perre

8 **Burç Anıt Mezarı**
Burç (Tower) Mausoleum

9 **Kahta Kalesi**
Kahta Castle

10 **Kaşlıca (Ernişdere) Kalesi**
Kaşlıca Castle

11 **Bekirbey Hamamı**
Bekirbey Hamam

12 **Şeyh Abdurrahman Erzincani Türbesi**
Şeyh Abdurrahman Erzincani Tomb

13 **Zeynel Abidin Türbesi**
Zeynel Abidin Tomb

14 **Üzeyir Peygamber Makamı**
Shrine of the Prophet Üzeyir (Ezra)

15 **Selçuklu Köprüsü**
Selçuklu Bridge

1 **Akıncı Konağı**
Akıncı Mansion

KİLİS

2 **Bilal-i Habeş Türbesi**
Bilal-i Habeş Tomb

3 **Neşet Efendi Konağı (Kilis Müzesi)**
Kilis Museum

4 **Salih Efendi Kabaltısı**
Salih Efendi Kabaltısı (barrel-vaulted street passage)

5 **Hz. Zübeyir ve Talha Türbesi**
Zübeyir and Talha Tomb

6 **Ulu Camii**
Ulu Mosque

7 **Baytazzade Türbesi**
Baytazzade Tomb

8 **Eski Hamam**
Old Baths

9 **Anıt Ağaç**
Monumental Tree

10 **Beşenli Eski Mahasere**
Beşenli Old Olive Factory

11 **Ömeroğlu Anıt Mezar**
Ömeroğlu Mausoleum

EN ÇOK İTHAL EDİLEN 10 ÜRÜN
TOP TEN IMPORTED PRODUCTS

1- Plastikler ve Mamulleri / Plastics and Articles
2- Kazanlar, Makinalar, Mekanik Cihazlar ve Aletler, Nükleer Reaktörler, Bunların Aksam ve Parçaları / Nuclear Reactors, Boilers, Machinery & Machinery Appliances, Computers
3- Hayvansal ve Bitkisel Katı ve Sıvı Yağlar / Animal or Vegatable Fats, Oils & Waxes
4- Sentetik ve Suni Devamsız Lifler / Man-Made Staple Fibers, Inc. Yarns Etc.
5- Organik Kimyasal Ürünler / Organic Chemicals
6- Hububat / Cereals
7- Yağlı Tohum ve Meyvalar, Yem / Oil Seeds-Misc. Grains-Med. Plants-Straw
8- Pamuk, Pamuk İpliği ve Pamuklu Mensucat / Cotton Inc. Yarns & Woven Fabrics
9- Dokumaya Elverişli Diğer Bitkisel Lifler, Kağıt İpliği ve Kağıt İpliğinden / Veg. Textile Fibers Nesoi, Yarns & Woven Etc.
10- Sentetik ve Suni Filamentler, Şeritler ve Benzeri Sentetik ve Suni Dokumaya Elverişli Maddeler / Man-Made Filaments, Inc. Yarns & Woven Etc.

EN ÇOK İHRAÇ EDİLEN 10 ÜRÜN / TOP 10 EXPORTED PRODUCTS

1- Halılar ve Diğer Dokumaya Elverişli Maddelerden Yer Kaplamaları / Carpets and Other Textile Floor Coverings
2- Hububat, Un, Nişasta veya Süt Müstahzarları, Pastacılık Ürünleri / Preps. Of Cereals, Flour, Starch or Milk
3- Plastikler ve Mamulleri / Plastics and Articles
4- Hayvansal ve Bitkisel Katı ve Sıvı Yağlar, Yemeklik Katı Yağlar, Hayvansal ve Bitkisel Mumlar / Animal or Vegetable Fats, Oils & Waxes
5- Sentetik ve Suni Filamentler, Şeritler ve Benzeri Sentetik ve Suni Dokumaya Elverişli Maddeler / Man-Made Filaments, Inc.Yarns & Woven Etc.
6- Çeşitli Mamul Eşya / Miscellaneous Manufactured Articles
7- Pamuk, Pamuk İpliği ve Pamuklu Mensucat / Cotton Inc.Yarns&Woven Fabrics
8- Demir veya Çelikten Eşya / Artides of Iron or Steel
9- Sebzeler, Meyvalar, Sert Kabuklu Meyvalar ve Bitkilerin Diğer Kısımlarından Ekle Edilen Müstahzarlar / Preps. Of Vegs. Fruits, Nuts, Etc.
10- Vatka, Keçe ve Dokunmamış Mensucat, Özel İplikler, Sicim, Kordon, İp, Halat ve Bunlardan Mamul Eşya / Wadding, Felt & Nonwoves, Special, Yarns, Twine, Cordage, Ropes & Cables & Articles

GÜNEŞ ENERJİSİ POTANSİYELİ
SOLAR ENERGY POTENTIAL

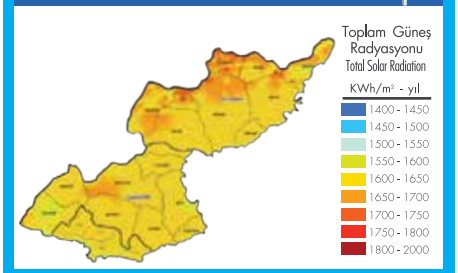

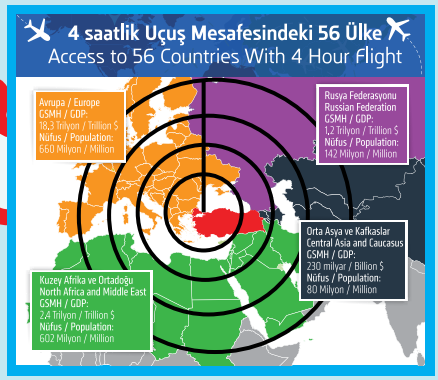

TRC

Önemli Noktalar/Im
Gaziantep OSB / Gaziant
Adıyaman OSB / Adıyam
Kilis OSB / Kilis OIZ
Mersin Limanı / Mersin P
İskenderun Limanı / İske
Gaziantep Havalimanı / G
Adıyaman Havalimanı / A
Gaziantep Serbest Bölge
Öncüpınar Sınır Kapısı (Sı
Karkamış Sınır Kapısı (Sur
Çobanbey Sınır Kapısı (Sı
Habur Sınır Kapısı (Irak) /
Kapıköy Sınır Kapısı (İran)

İŞARETLER / LEGEND

Antepfıstığı / Pistachio	Mercimek / Lentil
Zeytin / Olive	Nohut / Chickpea
Zeytinyağı / Olive Oil	Besni Üzümü / Besni Grape
Biber / Pepper	Gölbaşı Üzümü / Gölbaşı Grape
Buğday / Wheat	Bal / Honey
Arpa / Barley	Pekmez / Molasses
Üzüm / Grape	Seracılık / Greenhousing
Nar / Pomegrenate	Petrol / Petroleum
Karpuz / Watermelon	Maden Rezervleri / Mining
Kavun / Melon	Kömür / Coal
Sarımsak / Garlic	Linyit / Lignite
Patlıcan / Eggplant	Fosfat / Phosphate
Kabak / Pumpkin	Mermer / Marble
Kuru Soğan / Onion	Magnezyum / Magnesium
Mısır / Corn	Bakır / Copper
Kiraz / Cherry	Alabalık / Trout
Elma / Apple	Balıkçılık / Fishery
Dut / Berry	Büyükbaş / Cattle
İncir / Fig	Küçükbaş / Goat & Sheep Farming
Badem / Almond	Keçi / Goat
Ceviz / Walnut	Dağ Keçisi / Mountain Goat
Fasulye / Bean	Kilis Keçisi / Kilis Goat
Pamuk / Cotton	Sabun / Soap
Ayçiçeği / Sunflower	Tütün / Tobacco

Ofisi
pport Office
Cad.
v.tr

Kilis Yatırım Destek Ofisi
Kilis Investment and Support Office
Tel : 0.348 814 51 98
Faks : 0.348 814 51 98
M. Rifat Kazancıoğlu Mah.
Saffet Necioğlu Blv. Kilis Tic.
ve San. Odası No: 74 K: 2 KİLİS
www.investinkilis.gov.tr
kilis@ika.org.tr
KilisYDO

İpekyolu Kalkınma Ajansı
Silkroad Development Agency

"Kalkınmanın Yolu, İpekyolu"

TRCI
Gaziantep
Adıyaman
Kilis

Tarım ve Tarıma Dayalı Sanayi
Agriculture and Agro-Industry

Sektör / Sector	Sayı / Number
Süt ve Süt Ürünleri / Dairy Products	53
Et ve Et Ürünleri / Meat and Meat Products	14
Su Ürünleri İşleme / Aquaculture Cultivation	21
Meyve-Sebze işleme(Konserve ve Salça) / Fruit-Vegetables Processing (Canned Goods - Sauce)	48
Hububat ve Baklıyat Üretimi / Cereal and Legume Production	43
Katı ve Sıvı Bitkisel Yağ / Fat and Oil Production	29
Şekerleme Üretimi / Confectionary Production	90
Zeytinyağı / Olive Oil	27
Fermente ve Salamura ürün üretimi / Fermantative and Brined Production	8
Pastacılık Ürünleri Üretimi / Pastry Production	293
Nişasta ve Nişasta mamulleri / Starch and Derives Production	5
Bisküvi, Çikolata, Kakaolu ve Benzeri Ürünler / Biscuits, Chocolate, Cocoa Productions	28
Un üretimi / Flour Production	50
Unlu Mamuller Üretimi / Bakery Products	364
Ekmek ve Ekmek Çeşitleri üretimi / Bread and Derives Production	606
Makarna ve Irmik Üretimi / Pasta and Semolina Production	12
Yumurta Paketleme / Egg Packaging	29
Dondurulmuş Gıda / Frozen Food Production	3
Hazır Yemek / Convenience Food	83
Hazır Çorba ve Bulyon, Puding, Toz Karışımlar, Mayonez, Sos vb. / Instant Soup and Broth, Pudding, Powder Mixtures, Mayonnaise, Sauces etc.	2
Kuruyemiş ve Çerezler / Dried Nuts and Snacks	393
Baharat İşleme / Spice Processing	65
Alkolsüz İçecekler / Soft Drink and Beverages	16
Alkollü İçecekler / Akoholic Beverages	-
Bal, Polen, Arı Sütü ve Temel Petek Üretimi ve Ambalajlama / Honey, Pollen, Royal Jelly, Honeycomb Production and Packaging	2
Gıda Katkı ve Aroma Maddeleri / Food Additives and Flavor	3
Gıda ile Temas Eden Maddeler / Food Contact Materials	70
Yem Ürünleri / Feed Products	127
Diğer / Others	1169

TRCI İllerinde Bulunan Üretici Birlikleri
Producer's Union of TRCI Region

İl / Province	Üretici Birlikleri -Producer's Union
GAZİANTEP	Üzüm Üreticileri Birliği / Grape Producer's Union
	Su Ürünleri Üreticiliği Birliği / Aquaculture Producer's Union
	Süt Üreticileri Birliği / Nilk Producer's Association
	Damızlık Sığır Yetiştiricileri Birliği / Breeding Cattle Producer's Union
ADIYAMAN	Badem Üreticileri Birliği / Almond Producer's Union
	Sert Kabuklu Meyve Üreticileri Birliği / Nuts Producer's Union
	Arı Yetiştiricileri Birliği / Bee Farmer's Union
	Su Ürünleri Üreticiliği Birliği / Aquaculture Producer's Union
	Süt Üreticileri Birliği / Nilk Producer's Association
	Damızlık Sığır Yetiştiricileri Birliği / Breeding Cattle Producer's Union
	Damızlık Koyun Keçi Yetiştiricileri Birliği / Breeding Sheep Producer's Union
	Kırmızı Et Üreticileri Birliği / Red Meat Producer's Union
KİLİS	Organik Zeytin Üreticileri Birliği / Organic Olive Producer's Union
	Üzüm Üreticileri Birliği / Grape Producer's Union
	Damızlık Koyun Keçi Yetiştiricileri Birliği / Breeding Sheep Producer's Union

TRCI Bölgesi Tarımsal İhracat Verileri ($), 2013
Agricultural Products Export of TRCI Region

	GAZİANTEP	ADIYAMAN	KİLİS
Tahıllar / Cereals	39,271,394	6,155,410	-
Sebze, Bahçe ve Kültür Bitkileri Ürünleri / Vegetables, Gardens and Culture Plants	1,582,669	-	6,076
Meyveler, Sert Kabuklular, İçecek ve Baharat Bitkileri / Fruits, Nuts and Herb, Medicinal and Spices Plants	69,131,939	89,983	2,757
İşlenmiş Sebze ve Meyveler / Processed Fruits and Vegetables	168,154,145	79,493	151,242
Başka Yerde Sınıflandırılmamış Hayvanlar ve Hayvansal Ürünler / Not Classified Animal and Animal Products	8,270,778	-	-
TOPLAM / Total	286,410,925	6,324,886	160,075

4 saatlik Uçuş Mesafesindeki 56 Ülke
Access to 56 Countries With 4 Hour Flight

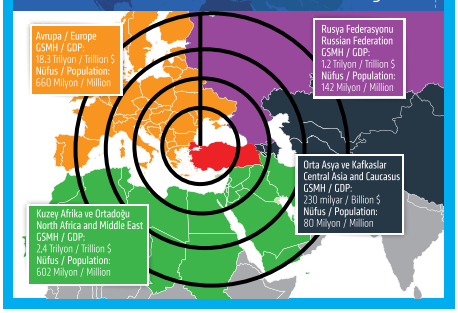



Zeugma Mozaik Müzesi, Gaziantep

Zeugma Mosaic Museum, Gaziantep





Gaziantep Yatırım Destek Ofisi
Gaziantep Investment and Support Office
Tel. : 0.342 231 07 01
Faks : 0.342 231 07 03
İncilipınar Mah. Muammer Aksoy Blv.
Vakıflar Güven İş Mrk. Kat: 1-2-3
Şehitkamil/GAZİANTEP
www.investingaziantep.gov.tr
gydo@ika.org.tr
GaziantepYDO

Adıyaman Yatırım Destek Ofisi
Adıyaman Investment and Support Office
Tel. : 0.416 213 14 44
Faks : 0.416 213 14 45
Alitaşı Mh. Gölbaşı Cd.
No:137/5-6 Kat:4
ADIYAMAN
www.investinadiyaman.gov.tr
adiyaman@ika.org.tr
AdıyamanYDO

Kilis Yatırım Destek Ofisi
Kilis Investment and Support Office
Tel. : 0.348 814 51 98
Faks : 0.348 814 51 98
M. Rifat Kazancıoğlu Mah.
Saffet Necioğlu Blv. Kilis Tic.
ve San. Odası No: 74 K: 2 KİLİS
www.investinkilis.gov.tr
kilis@ika.org.tr
KilisYDO

www.ika.org.tr